

CERTIFICAT DE URBANISM

Nr. 657 din 12.04.2022

În scopul: elaborarea documentației în vederea obținerii autorizației de construire pentru turnare cauciuc de protecție la spațiul de joacă/Str.Arțarilor nr.30;

Ca urmare a cererii adresate de **DIRECȚIA SERVICII PUBLICE BISTRIȚA**, cu sediul în România, județul Bistrița-Năsăud, municipiul Bistrița, localitate componentă Bistrița, cod poștal, Strada Liviu Rebreanu, nr. 2-4, bl., sc., et., ap., telefon/fax 0263216202, e-mail 0750222027, înregistrat la nr. 34998 din 31.03.2022,

Pentru imobilul teren situat în: Județul Bistrița-Năsăud, municipiul Bistrița, localitatea componentă Bistrița, cod poștal, Strada Arțarilor nr. 30, bl., sc., et., ap., Cartea funciara nr. - nr. cad/topo 1772; 1775;

Plan de încadrare în zonă; H.G.R.nr.527/2010 - Cap.IV/lit.C/poz.104;

În temeiul reglementărilor Documentației de urbanism nr. B-URB-10-03U/2010, faza PUG, aprobată prin Hotărârea Consiliului Local Bistrița nr. 136/2013, în conformitate cu prevederile Legii nr. 50/1991, privind autorizarea executării lucrărilor de construcții, republicată, cu modificările și completările ulterioare,

SE CERTIFICĂ:

1. REGIMUL JURIDIC:

- teren de joacă în suprafață de 448 mp situat în intravilanul municipiului Bistrița, conform P.U.G. al municipiului Bistrița aprobat prin H.C.L.nr.136/2013 prelungit cu H.C.L.nr.184/2018, domeniu public al municipiului Bistrița - conform H.G.R.nr.527/2010 - Cap.IV/lit.C/poz.104;

2. REGIMUL ECONOMIC:

- folosința actuală: teren de joacă în suprafață de 448 mp (str.Arțarilor nr.30);
- destinație: conform P.U.G. al municipiului Bistrița aprobat prin H.C.L.nr.136/2013 prelungit cu H.C.L.nr.184/2018, U.T.R.6-subzonă de locuințe colective (L3); Utilizări admise/Utilizări admise cu condiționări/Utilizări interzise - conform (L3)/R.L.U./P.U.G.-anexă, parte componentă la certificatul de urbanism;
- zona A de impozitare;


Întocmit, Mihut Carmen

3. REGIMUL TEHNIC

Documentația de urbanism în vigoare. P.U.G. al municipiului Bistrița aprobat prin H.C.L.nr.136/2013, prelungit cu HCL nr.184/2018 și Regulamentul local de urbanism aferent;

- reglementări și condiții conform (L3)/R.L.U./P.U.G.- anexă, parte integrantă din prezentul certificat de urbanism;
- spațiul de joacă va fi dotat cu mobilier adecvat, va fi iluminat, amenajat și menținut corespunzător;
- documentația se va întocmi și semna în conformitate cu prevederile Legii nr.50/1991, republicată și a tuturor prevederilor legale în vigoare;
- posibilitatea realizării lucrărilor se va face în condițiile încadrării și respectării prevederilor legale în vigoare-anexă (L3)/R.L.U./P.U.G.- parte integrantă din prezentul certificat de urbanism;

Prezentul certificat de urbanism POATE FI utilizat în scopul declarat pentru: elaborarea documentației în vederea obținerii autorizației de construire pentru turnare cauciuc de protecție la spațiul de joacă/Str.Arțarilor nr.30;

CERTIFICATUL DE URBANISM NU ȚINE LOC DE AUTORIZAȚIE DE CONSTRUIRE / DESFIINȚARE ȘI NU CONFERĂ DREPTUL DE A EXECUTA LUCRĂRI DE CONSTRUCȚII.

4. OBLIGAȚII ALE TITULARULUI CERTIFICATULUI DE URBANISM: În scopul elaborării documentației pentru autorizarea executării lucrărilor de construcții - de construire/de desființare - solicitantul se va adresa autorității competente pentru protecția mediului:

Agencia pentru Protecția Mediului Bistrița-Năsăud, strada Parcului, nr. 20 Bistrița

În aplicarea Directivei Consiliului 85/337/CEE (Directiva EIA) privind evaluarea efectelor anumitor proiecte publice și private asupra mediului, modificată prin Directiva Consiliului 97/11/CE și prin Directiva Consiliului și Parlamentului European 2003/35/CE privind participarea publicului la elaborarea anumitor planuri și programe în legătură cu mediul și modificarea, cu privire la participarea publicului și accesul la justiție, a Directivei 85/337/CEE și a Directivei 96/61/CE, prin certificatul de urbanism se comunică solicitantului obligația de a contacta autoritatea teritorială de mediu pentru ca aceasta să analizeze și să decidă, după caz, încadrarea/ neîncadrarea proiectului investiției publice/private în lista proiectelor supuse evaluării impactului asupra mediului.

În aplicarea prevederilor Directivei Consiliului 85/337/CEE, procedura de emitere a acordului de mediu se desfășoară după emiterea certificatului de urbanism, anterior depunerii documentației pentru autorizarea executării lucrărilor de construcții la autoritatea administrației publice competente.

În vederea satisfacerii cerințelor cu privire la procedura de emitere a acordului de mediu, autoritatea competentă pentru protecția mediului stabilește mecanismul asigurării consultării publice, centralizării opțiunilor publicului și formulării unui punct de vedere oficial cu privire la realizarea investiției în acord cu rezultatele consultării publice.

În aceste condiții:

După primirea prezentului certificat de urbanism, titularul are obligația de a se prezenta la autoritatea competentă pentru protecția mediului în vederea evaluării inițiale a investiției și stabilirii demarării procedurii de evaluare a impactului asupra mediului și/sau a procedurii de evaluare adecvată. În urma evaluării inițiale a notificării privind intenția de realizare a proiectului se va emite punctul de vedere al autorității competente pentru protecția mediului.

În situația în care autoritatea competentă pentru protecția mediului stabilește efectuarea evaluării impactului asupra mediului și/sau a evaluării adecvate, solicitantul are obligația de a notifica acest fapt autorității administrației publice competente cu privire la menținerea cererii pentru autorizarea executării lucrărilor de construcții.
--

În situația în care, după emiterea certificatului de urbanism ori pe parcursul derulării procedurii de evaluare a impactului asupra mediului, solicitantul renunță la intenția de realizare a investiției, acesta are obligația de a notifica acest fapt autorității administrației publice competente.

5. CEREREA DE EMITERE A AUTORIZAȚIEI DE CONSTRUIRE / DESFIINȚARE va fi însoțită de următoarele documente:

a) certificatul de urbanism original sau copie conformă cu originalul;
b) dovada titlului asupra imobilului, teren, sau, după caz, extrasul de plan cadastral actualizat la zi și extrasul de carte funciară de informare actualizat la zi, în cazul în care legea nu dispune altfel (copie legalizată);

c) documentația tehnică - D.T., două exemplare originale, identice numerotate. Proiectantul general și cei de specialitate răspund pentru corectitudinea și legalitatea documentației tehnice, inclusiv în situația în care afectează proprietățile vecine sau alte drepturi ale acestora.

☒ D.T.A.C.

☐ D.T.O.E.

☐ D.T.A.D.

d) avizele și acordurile de amplasament stabilite prin certificatul de urbanism:

d.1) *avize și acorduri privind utilitățile urbane și infrastructura (copie):*

☐ alimentare cu apă

☐ gaze naturale

☐ Inspectoratul de Poliție

☐ canalizare

☐ telefonizare

☒ Direcția de servicii publice

☒ alimentare cu energie electrică

☐ salubritate

☐ Drumurile Naționale

☐ transport urban

☐ Acord Asociația de Locatari

☐ Drumuri Județene

Alte avize/acorduri:

d.2) *avize și acorduri privind:*

☐ securitatea la incendiu

☐ protecția civilă

☒ sănătatea populației

d.3) *avize / acorduri specifice ale administrației publice centrale și/sau ale serviciilor descentralizate ale acestora (copie):*

☐ Inspectoratul Jud. în Construcții

☒ Plan vizat OCPI actualizat

☐ Decizie pt. scoaterea terenului din circuitul agricol

d.4) *studii de specialitate (1 exemplar original):*

☒ verficator

☐ studiu geotehnic

☐ Ministerul Culturii

☐ avizul studiu de insorire

☐ Acordul vecinilor, conform prevederilor legale în vigoare, exprimat în formă autentică, pentru construcțiile noi, amplasate adiacent construcțiilor existente sau în imediata lor vecinătate - și numai dacă sunt necesare măsuri de intervenție pentru protejarea acestora -, pentru lucrări de construcții necesare în vederea schimbării destinației în clădiri existente, precum și în cazul amplasării de construcții cu altă destinație decât cea a clădirilor învecinate.

e) punctul de vedere/actul administrativ al autorității competente pentru protecția mediului (copie);

f) Documentele de plată ale următoarelor taxe (copie): - scutit;

g) Copiile depuse vor fi semnate de proiectant sau beneficiar pentru conformitate cu originalul.

Prezentul certificat de urbanism are valabilitatea de 12 luni de la data emiterii.

PRIMAR,
Turc Ioan

[Signature]



ARHITECT ȘEF,
Pop Monica

SECRETAR GENERAL,
Gaftone Floare

[Signature]





Achitat taxa de 6,00 lei, conform chitanței nr. scutit Prezentul certificat de urbanism a fost transmis solicitantului direct/prin poștă la data de 12.04.2022

În conformitate cu prevederile Legii nr. 50/1991 privind autorizarea executării lucrărilor de construcții, republicată, cu modificările și completările ulterioare,

SE PREGĂTEȘTE VALABILITATEA
CERTIFICATULUI DE URBANISM NR. 657/34998/12.04.2022

de la data de 12.04.2023 până la data de 11.04.2024

După această dată, o nouă prelungire a valabilității nu este posibilă, solicitantul urmând să obțină, în condițiile legii, un alt certificat de urbanism.

PRIMAR, Turc Ioan 		SECRETAR GENERAL, Gaftone Floare 
ARHITECT ȘEF, Pop Mónica 		ȘEF SERVICIU URBANISM,

Data prelungirii valabilității 06.03.2023

Achitat taxa de 2,00 lei conform chitanței nr. scutit din

Transmis solicitantului la data de direct/prin poștă .

Nr. ⁴⁵⁸..... / 21673 / 03.03.2023 / ⁰⁴⁻⁰³⁻²⁰²³.....

Burduhos Georgeta/2ex.





**Distribuție Energie
Electrică România**
Sucursala Bistrita

Distribuție Energie Electrică România – Sucursala Bistrita
Str. Vasile Conta, Nr. 11, 420025, Bistrita, Jud. Bistrita-Nasaud

Tel: +40 263 205 702

Fax: +40 267 205 704

office.bistrita@distributie-energie.ro

C.I.F. DEER/C.U.I. Suc. RO 14476722 / 14

R.C. DEER/Suc. J12/352/2002 / J06/97/200

www.distributie-energie.ro

Către DIRECTIA SERVICIIL PUBLICE BISTRITA,

Referitor la cererea de aviz de amplasament, înregistrată cu nr. 6050220607662 / 08.06.2022 pentru obiectivul: **TURNARE CAUCIUC DE PROTECTIE LA SPATIUL DE JOACA-ARTARILOR 30** de la adresa: **BISTRITA**, sat -, strada **ARTARILOR**, nr. **30**, bloc -, etaj -, apartament -, cod postal **420059**, numar cadastral -, județul **BISTRITA NASAUD**.

În urma analizării documentației depuse suntem de acord cu realizarea obiectivului pe amplasamentul propus și se emite:

AVIZ DE AMPLASAMENT FAVORABIL Nr. 6050220607662 / 15.06.2022

cu urmatoarele precizări:

1. Obiectivul nu este amplasat în zona de siguranță a rețelilor electrice de distribuție publică și se încadrează în distanțele normate față de acestea.
2. În zonă **Exista** rețea electrică de distribuție de **Joasa tensiune** -.
3. Avizul de amplasament nu constituie aviz tehnic de racordare. Pentru obținerea acestuia, în vederea racordării la rețeaua electrică de distribuție a obiectivului sau creșterea puterii aprobate pentru acest obiectiv trebuie să solicitați la OD (operatorul de distribuție) avizul tehnic de racordare.
Prin cererea de aviz de amplasament ați solicitat racordarea obiectivului la rețeaua electrică de distribuție publică pentru o putere maxim simultan absorbită de - kW.
4. **Valabilitatea avizului de amplasament este până la 12.04.2023**, cu posibilitatea prelungirii cu durata de prelungire a valabilității Certificatului de urbanism, respectiv a Autorizației de construire, cu condiția de a nu se schimba elementele care au stat la baza emiterii lui.
5. Prezentul aviz de amplasament este valabil numai pentru amplasamentul obiectivului, conform planului nr. **657** și a Certificatului de urbanism nr. **657 / 12.04.2022**
6. Tariful de emitere a avizului de amplasament este în valoare de **95.00 lei**, fara TVA.
7. Instalațiile de distribuție aparținând operatorului de distribuție au fost trasate orientativ pe planul de situație anexat.
8. În zonă **Nu exista** instalatii electrice ce nu aparțin operatorului de distribuție (sucursala BISTRITA) este necesar sa vă adresați deținătorilor acestor instalatii (Transelectrica, Hidroelectrica, Termoelectrica, alți deținători) - în vederea obținerii avizelor de amplasament.
9. Săpăturile în zona traseelor de cabluri se vor face numai manual, cu asistență tehnică din partea operatorului de distribuție.
10. Executarea lucrărilor în apropierea instalatiilor operatorului de distribuție se va face cu respectarea strictă a condițiilor din prezentul aviz, precum și a normelor tehnice de protecția muncii specifice. Beneficiarul lucrării, respectiv executantul, sunt răspunzători și vor suporta consecințele, financiare sau de alta natură, ale eventualelor deteriorări ale instalațiilor și/sau prejudicii aduse utilizatorilor acestora ca urmare a nerespectării regulilor menționate.



Distribuție Energie Electrică România

Sucursala Bistrita

Distribuție Energie Electrică România – Sucursala Bistrita
Str. Vasile Conta, Nr. 11, 420025, Bistrita, Jud. Bistrita-Nasaud

Tel: +40 263 205 702

Fax: +40 267 205 704

office.bistrita@distributie-energie.ro

C.I.F. DEER/C.U.I. Suc. RO 14476722 / 14

R.C. DEER/Suc. J12/352/2002 / J06/97/200

www.distributie-energie.ro

11. Alte precizări în funcție de specificul obiectivului și amplasamentul respectiv.

În apropierea obiectivului există linii electrice subterane, trasate pe planul de situație. Lucrările în zona traseelor de cablu se vor executa cu săpătura manuală

Director Sucursala BISTRIȚA
Ing. Alexandru Roman

Sef S.A.R. BISTRIȚA
Ing. Gabriela Iliesiu

Intocmit
Gabriela Iliesiu

Marinel-
Alexandru
Roman

Semnat digital de
Marinel Alexandru
Roman
Data: 2022.06.17
15:31:30 +03:00

Gabriela
Iliesiu

Semnat digital de
Gabriela Iliesiu
Data: 2022.06.15
19:06:54 +03:00



**Distribuție Energie
Electrică România**
Sucursala Bistrița

Distribuție Energie Electrică România – Sucursala Bistrița
Str. Vasile Conta, Nr. 11, 420025, Bistrița, Jud. Bistrița-Năsăud

Tel: +40 263 205 702

Fax: +40 267 205 704

office.bistrita@distributie-energie.ro

C.I.F. DEER/C.U.I. Suc. RO 14476722 / 14

R.C. DEER/Suc. J12/352/2002 / J06/97/200

www.distributie-energie.ro



STR. LIVIU REBREANU NR. 2-4, BISTRIȚA, 420008
JUDEȚUL BISTRIȚA-NĂSĂUD

Cod fiscal: 25503261
Telefon: 0263/216202; 0263/236445
Fax: 0263/234392
E-mail: dsnb@primariabistrita.ro



Nr. 56498 /03.06.2022

CĂTRE: : PRIMĂRIA MUNICIPIULUI BISTRITA
DIRECȚIA SERVICII PUBLICE
Bistrița, Liviu Rebreanu 2-4
Tel. 0263-2166202
Serviciul : Transport administrare circulație

OBIECT Aviz – pentru „Obținerea Autorizației de construire pentru TURNARE
CAUCIUC DE PROTECȚIE LA SPATIUL DE JOACA / STR. ARTARILOR NR.30

În urma analizei documentației depuse se emite **avizul favorabil** pentru
executarea lucrărilor în municipiul Bistrița pe str. Artarilor nr.30

Avizul a fost solicitat prin certificatul de urbanism nr.657/12.04.2022.

Director executiv
Ioan Crețiu



Șef serviciu
Mircea Plaian

MI/MI/2 ex.

DIRECȚIA DE SĂNĂTATE PUBLICĂ A JUDEȚULUI BISTRIȚA-NĂSĂUD



1.Str.Grănicerilor,nr.5,420095,Bistrița ☎ Director executiv, Secretariat, RUNOS,
Financiar-contabilitate: 0263 232601, 231592; Fax: 0263 231137

2.Str. Zimbrului, nr.5, 420075 Bistrița, ☎ Secretariat 0263 217337, 217309
Supraveghere și Control Boli Transmisibile: 0263 234694, Inspecție sanitară:
0263 235568, Laboratoare, Autorizări, Administrativ; Fax: 0263 212934

Nr. 7714 din 06.06.2022


Către,


**DIRECȚIA SERVICIILOR PUBLICE BISTRIȚA,
Loc. BISTRIȚA, Str. LIVIU REBREANU, Nr. 2-4
Jud. BISTRIȚA-NĂSĂUD**

Ca urmare a cererii dumneavoastră cu nr. 56498 din data de 06.06.2022, înregistrată la Direcția de Sănătate Publică a Județului Bistrița-Năsăud cu nr. 7714 în data de 06.06.2022 pentru asistență de specialitate de sănătate publică pentru: **TURNARE CAUCIUC DE PROTECȚIE LA SPAȚIUL DE JOACĂ-STR. ARȚARILOR, NR. 30**, situat la adresa: Municipiul BISTRIȚA, Str. ARȚARILOR, Nr. 30, nr. cad/topo 1772, 1775, Plan de încadrare în zonă; H.G.R. nr. 527/2010, Cap. IV/lit. C/poz. 104, Jud. BISTRIȚA-NĂSĂUD, vă comunicăm următoarele:

- conform O.M.S. 1030/2009 cu modificările și completările ulterioare asistența de specialitate de sănătate publică se acordă doar pentru activitățile cu risc pentru sănătatea populației;
- investiția nu face obiectul evaluării condițiilor de igienă și sănătate publică.

Director executiv
Dr. Andrei Ion Anca Roxana





AGENȚIA PENTRU PROTECȚIA MEDIULUI BISTRITA-NASAUD

Nr. 654/15.06.2022

CLASAREA NOTIFICĂRII

Ca urmare a solicitării depuse de **DIRECȚIA SERVICII PUBLICE BISTRITA** cu sediul în municipiul Bistrița, str. Liviu Rebreanu, nr. 2-4, județul Bistrița-Năsăud, pentru proiectul "*Turnare cauciuc de protecție la spațiul de joacă/Str. Arțarilor, nr. 30*" propus a fi amplasat în municipiul Bistrița, str. Arțarilor, nr. 30, județul Bistrița-Năsăud, înregistrată la Agenția pentru Protecția Mediului Bistrița-Năsăud cu nr. 7126/08.06.2022,

- în urma analizării documentației depuse, a localizării amplasamentului în planul de urbanism și în raport cu poziția față de arii naturale protejate, zone-tampon, monumente ale naturii, monumente istorice sau arheologice, zone cu restricții de construit, zona costieră;

- având în vedere că:

- proiectul propus nu intră sub incidența Legii nr. 292/2018 privind evaluarea impactului anumitor proiecte publice și private asupra mediului;

- proiectul propus nu intră sub incidența art. 28 din Ordonanța de urgență a Guvernului nr. 57/2007 privind regimul ariilor naturale protejate, conservarea habitatelor naturale, a florei și faunei sălbatice, aprobată cu modificări și completări prin Legea nr. 49/2011, cu modificările și completările ulterioare;

- proiectul propus nu intră sub incidența art. 48 și 54 din Legea apelor nr. 107/1996, cu modificările și completările ulterioare,

Agenția pentru Protecția Mediului Bistrița-Năsăud decide:

Clasarea notificării, deoarece proiectul propus nu se supune procedurilor de evaluare a impactului asupra mediului.

DIRECTOR EXECUTIV
biolog-chimist Sever Ioan ROMAN



ȘEF SERVICIU
AVIZE, ACORDURI, AUTORIZAȚII,
ing. Marinela Suciu

ȘEF SERVICIU
CALITATEA FACTORILOR DE MEDIU,
ing. Anca Zaharie

ÎNTOCMIT,
ing. Carmen Cîmpan

ÎNTOCMIT,
biolog Crina Năstase



CERTIFICAT DE URBANISM

Nr. 658 din 12.04.2022

În scopul: elaborarea documentației în vederea obținerii autorizației de construire pentru turnare cauciuc de protecție la spațiul de joacă/Al.Rotundă Bl.2;

Ca urmare a cererii adresate de **DIRECȚIA SERVICII PUBLICE BISTRIȚA**, cu sediul în România, județul Bistrița-Năsăud, municipiul Bistrița, localitate componentă Bistrița, cod poștal, Strada Liviu Rebreanu, nr. 2-4, bl., sc., et., ap., telefon/fax 0263216202, e-mail 0756222027, înregistrat la nr. 34994 din 31.03.2022,

Pentru imobilul teren situat în: județul Bistrița-Năsăud, municipiul Bistrița, localitatea componentă Bistrița, cod poștal, Aleea Rotundă, nr., bl. 2, sc., et., ap., Cartea funciara nr. 569; 4322; nr. cad/topo 58/3, 58/4/1, 58/4/2;

Plan de încadrare în zonă; H.G.R.nr.527/2010 - Cap.IV/lit.C/poz.122;

În temeiul reglementărilor Documentației de urbanism nr. B-URB-10-03U/2010, faza PUG, aprobată prin Hotărârea Consiliului Local Bistrița nr. 136/2013, în conformitate cu prevederile Legii nr. 50/1991, privind autorizarea executării lucrărilor de construcții, republicată, cu modificările și completările ulterioare,

SE CERTIFICĂ:

1. REGIMUL JURIDIC:

- teren de joacă în suprafață de 480 mp situat în intravilanul municipiului Bistrița, conform P.U.G. al municipiului Bistrița aprobat prin H.C.L.nr.136/2013 prelungit cu H.C.L.nr.184/2018, domeniu public al municipiului Bistrița - conform H.G.R.nr.527/2010 - Cap.IV/lit.C/poz.122;

2. REGIMUL ECONOMIC:

- folosința actuală: teren de joacă în suprafață de 480 mp (Al.Rotundă Bl.2);
- destinație: conform P.U.G. al municipiului Bistrița aprobat prin H.C.L.nr.136/2013 prelungit cu H.C.L.nr.184/2018, U.T.R.4-subzonă de locuințe colective (L3); Utilizări admise/Utilizări admise cu condiționări/Utilizări interzise - conform (L3)/R.L.U./P.U.G.-anexă, parte componentă la certificatul de urbanism;
- zona A de impozitare;


Întocmit, Mihut Carmen

3. REGIMUL TEHNIC

Documentația de urbanism în vigoare: P.U.G. al municipiului Bistrița aprobat prin H.C.L.nr.136/2013, prelungit cu HCL nr.184/2018 și Regulamentul local de urbanism aferent;

- reglementări și condiții conform (L3)/R.L.U./P.U.G.- anexă, parte integrantă din prezentul certificat de urbanism;

- spațiul de joacă va fi dotat cu mobilier adecvat, va fi iluminat, amenajat și menținut corespunzător;

- documentația se va întocmi și semna în conformitate cu prevederile Legii nr.50/1991, republicată și a tuturor prevederilor legale în vigoare;

- posibilitatea realizării lucrărilor se va face în condițiile încadrării și respectării prevederilor legale în vigoare-anexă (L3)/R.L.U./P.U.G.- parte integrantă din prezentul certificat de urbanism;

Prezentul certificat de urbanism POATE FI utilizat în scopul declarat pentru: elaborarea documentației în vederea obținerii autorizației de construire pentru turnare cauciuc de protecție la spațiul de joacă/Al.Rotundă B1.2;

CERTIFICATUL DE URBANISM NU ȚINE LOC DE AUTORIZAȚIE DE CONSTRUIRE / DESFIINȚARE ȘI NU CONFERĂ DREPTUL DE A EXECUTA LUCRĂRI DE CONSTRUCȚII.

4. OBLIGAȚII ALE TITULARULUI CERTIFICATULUI DE URBANISM: În scopul elaborării documentației pentru autorizarea executării lucrărilor de construcții - de construire/de desființare - solicitantul se va adresa autorității competente pentru protecția mediului:

Agencia pentru Protecția Mediului Bistrița-Năsăud, strada Parcului, nr. 20 Bistrița

În aplicarea Directivei Consiliului 85/337/CEE (Directiva EIA) privind evaluarea efectelor anumitor proiecte publice și private asupra mediului, modificată prin Directiva Consiliului 97/11/CE și prin Directiva Consiliului și Parlamentului European 2003/35/CE privind participarea publicului la elaborarea anumitor planuri și programe în legătură cu mediul și modificarea, cu privire la participarea publicului și accesul la justiție, a Directivei 85/337/CEE și a Directivei 96/61/CE, prin certificatul de urbanism se comunică solicitantului obligația de a contacta autoritatea teritorială de mediu pentru ca aceasta să analizeze și să decidă, după caz, încadrarea/ neîncadrarea proiectului investiției publice/private în lista proiectelor supuse evaluării impactului asupra mediului.

În aplicarea prevederilor Directivei Consiliului 85/337/CEE, procedura de emitere a acordului de mediu se desfășoară după emiterea certificatului de urbanism, anterior depunerii documentației pentru autorizarea executării lucrărilor de construcții la autoritatea administrației publice competente.

În vederea satisfacerii cerințelor cu privire la procedura de emitere a acordului de mediu, autoritatea competentă pentru protecția mediului stabilește mecanismul asigurării consultării publice, centralizării opțiunilor publicului și formulării unui punct de vedere oficial cu privire la realizarea investiției în acord cu rezultatele consultării publice.

În aceste condiții:

După primirea prezentului certificat de urbanism, titularul are obligația de a se prezenta la autoritatea competentă pentru protecția mediului în vederea evaluării inițiale a investiției și stabilirii demarării procedurii de evaluare a impactului asupra mediului și/sau a procedurii de evaluare adecvată.

În urma evaluării inițiale a notificării privind intenția de realizare a proiectului se va emite punctul de vedere al autorității competente pentru protecția mediului.

În situația în care autoritatea competentă pentru protecția mediului stabilește efectuarea evaluării impactului asupra mediului și/sau a evaluării adecvate, solicitantul are obligația de a notifica acest fapt autorității administrației publice competente cu privire la menținerea cererii pentru autorizarea executării lucrărilor de construcții.

În situația în care, după emiterea certificatului de urbanism ori pe parcursul derulării procedurii de evaluare a impactului asupra mediului, solicitantul renunță la intenția de realizare a investiției, acesta are obligația de a notifica acest fapt autorității administrației publice competente.

5. CEREREA DE EMITERE A AUTORIZAȚIEI DE CONSTRUIRE / DESFIINȚARE va fi însoțită de următoarele documente:

a) certificatul de urbanism original sau copie conformă cu originalul;
b) dovada titlului asupra imobilului, teren, sau, după caz, extrasul de plan cadastral actualizat la zi și extrasul de carte funciară de informare actualizat la zi, în cazul în care legea nu dispune altfel (copie legalizată);

c) documentația tehnică - D.T., două exemplare originale, identice numerotate. Proiectantul general și cei de specialitate răspund pentru corectitudinea și legalitatea documentației tehnice, inclusiv în situația în care afectează proprietățile vecine sau alte drepturi ale acestora.

☒ D.T.A.C.

☐ D.T.O.E.

☐ D.T.A.D.

d) avizele și acordurile de amplasament stabilite prin certificatul de urbanism:

d.1) *avize și acorduri privind utilitățile urbane și infrastructura (copie):*

☐ alimentare cu apă

☐ gaze naturale

☐ Inspectoratul de Poliție

☐ canalizare

☐ telefonizare

☒ Direcția de servicii publice

☒ alimentare cu energie

☐ salubritate

☐ Drumurile Naționale

electrică

☐ transport urban

☐ Acord Asociația de Locatari

☐ Drumuri Județene

Alte avize/acorduri:

d.2) *avize și acorduri privind:*

☐ securitatea la incendiu

☐ protecția civilă

☒ sănătatea populației

d.3) *avize / acorduri specifice ale administrației publice centrale și/sau ale serviciilor descentralizate ale acestora (copie):*

☐ Inspectoratul Jud. în Construcții

☒ Plan vizat OCPI actualizat

☐ Decizie pt. scoaterea terenului din circuitul agricol

d.4) *studii de specialitate (1 exemplar original):*

☒ vericator

☐ studiu geotehnic

☐ Ministerul Culturii

☐ avizul studiu de insorire

☐ Acordul vecinilor, conform prevederilor legale în vigoare, exprimat în formă autentică, pentru construcțiile noi, amplasate adiacent construcțiilor existente sau în imediata lor vecinătate - și numai dacă sunt necesare măsuri de intervenție pentru protejarea acestora -, pentru lucrări de construcții necesare în vederea schimbării destinației în clădiri existente, precum și în cazul amplasării de construcții cu altă destinație decât cea a clădirilor învecinate.

e) punctul de vedere/actul administrativ al autorității competente pentru protecția mediului (copie);

f) Documentele de plată ale următoarelor taxe (copie): - scutit;

g) Copiile depuse vor fi semnate de proiectant sau beneficiar pentru conformitate cu originalul.

Prezentul certificat de urbanism are valabilitatea de **12 luni** de la data emiterii.

PRIMAR,
Turc Ioan



ARHITECT ȘEF,
Pop Monica

SECRETAR GENERAL,
Gaftone Floare

Achitat taxa de 6,00 lei, conform chitanței nr. scutit. Prezentul certificat de urbanism a fost transmis solicitantului direct/prin poștă la data de 12.04.2022

În conformitate cu prevederile Legii nr. 50/1991 privind autorizarea executării lucrărilor de construcții, republicată, cu modificările și completările ulterioare,

**SE PRELUNGȘTE VALABILITATEA
CERTIFICATULUI DE URBANISM NR. 658/34994/12.04.2022**

de la data de 12.04.2023 până la data de 11.04.2024

După această dată, o nouă prelungire a valabilității nu este posibilă, solicitantul urmând să obțină, în condițiile legii, un alt certificat de urbanism.


**PRIMAR,
Turc Ioan**



**ARHITECT ȘEF,
Pop Monica**



**SECRETAR GENERAL,
Gaftone Floare**



ȘEF SERVICIU URBANISM,

.....


Data prelungirii valabilității 06.03.2023

Achitat taxa de 2,00 lei conform chitanței nr. scutit din

Transmis solicitantului la data de direct/prin poștă .

Nr. ⁴⁵⁹..... / 21669 / 03.03.2023 / ~~07-03~~ 2023

Burduhos Georgeta/2ex.





**Distribuție Energie
Electrică România**
Sucursala Bistrita

Distribuție Energie Electrică România – Sucursala Bistrita
Str. Vasile Conta, Nr. 11, 420025, Bistrita, Jud. Bistrita-Nasaud

Tel: +40 263 205 702

Fax: +40 267 205 704

office.bistrita@distributie-energie.ro

C.I.F. DEER/C.U.I. Suc. RO 14476722 / 14

R.C. DEER/Suc. J12/352/2002 / J06/97/200

www.distributie-energie.ro

Către DIRECTIA SERVICII PUBLICE BISTRITA,

Referitor la **cererea de aviz de amplasament**, înregistrată cu nr. 6050220607680 / 09.06.2022 pentru **obiectivul: TURNARE CAUCIUC DE PROTECTIE LA SPA TIUL DE JOACA-RO TUNDA 2** de la adresa: BISTRITA, sat -, strada ROTUNDA, nr. 2, bloc -, etaj -, apartament -, cod postal 420112, numar cadastral -, județul BISTRITA NASAUD.

În urma analizării documentației depuse suntem de acord cu realizarea obiectivului pe amplasamentul propus și se emite:

AVIZ DE AMPLASAMENT FAVORABIL Nr. 6050220607680 / 15.06.2022

cu următoarele precizări.

1. Obiectivul nu este amplasat în zona de siguranță a rețelelor electrice de distribuție publică și se încadrează în distanțele normate față de acestea.
2. În zonă **Nu exista** rețea electrică de distribuție de - -.
3. Avizul de amplasament nu constituie aviz tehnic de racordare. Pentru obținerea acestuia, în vederea racordării la rețeaua electrică de distribuție a obiectivului sau creșterea puterii aprobate pentru acest obiectiv trebuie să solicitați la OD (operatorul de distribuție) avizul tehnic de racordare.
Prin cererea de aviz de amplasament ați solicitat racordarea obiectivului la rețeaua electrică de distribuție publică pentru o putere maxim simultan absorbită de - kW.
4. **Valabilitatea avizului de amplasament este până la 12.04.2023**, cu posibilitatea prelungirii cu durata de prelungire a valabilității Certificatului de urbanism, respectiv a Autorizației de construire, cu condiția de a nu se schimba elementele care au stat la baza emiterii lui.
5. Prezentul aviz de amplasament este valabil numai pentru amplasamentul obiectivului, conform planului nr. 658 și a Certificatului de urbanism nr. 658 / 12.04.2022
6. Tariful de emitere a avizului de amplasament este în valoare de **95.00 lei**, fara TVA.
7. Instalațiile de distribuție aparținând operatorului de distribuție au fost trasate orientativ pe planul de situație anexat.
8. În zonă **Nu exista** instalații electrice ce nu aparțin operatorului de distribuție (sucursala BISTRITA) este necesar să vă adresați deținătorilor acestor instalații (Transelectrica, Hidroelectrica, Termoelectrica, alți deținători) - în vederea obținerii avizelor de amplasament.
9. Săpăturile în zona traseelor de cabluri se vor face numai manual, cu asistență tehnică din partea operatorului de distribuție.
10. Executarea lucrărilor în apropierea instalațiilor operatorului de distribuție se va face cu respectarea strictă a condițiilor din prezentul aviz, precum și a normelor tehnice de protecția muncii specifice. Beneficiarul lucrării, respectiv executantul, sunt răspunzători și vor suporta consecințele, financiare sau de alta natură, ale eventualelor deteriorări ale instalațiilor și/sau prejudicii aduse utilizatorilor acestora ca urmare a nerespectării regulilor menționate.



**Distribuție Energie
Electrică România**
Sucursala Bistrita

Distribuție Energie Electrică România – Sucursala Bistrita
Str. Vasile Conta, Nr. 11, 420025, Bistrita, Jud. Bistrita-Nasau

Tel: +40 263 205 702

Fax: +40 267 205 704

office.bistrita@distributie-energie.ro

C.I.F. DEER/C.U.I. Suc. RO 14476722 / 14

R.C. DEER/Suc. 312/352/2002 / JO6/97/200

www.distributie-energie.ro

11. Alte precizări în funcție de specificul obiectivului și amplasamentul respectiv:

In apropierea obiectivului exista linii electrice subterane de iluminat public, trasate pe planul de situatie.

Lucrarile in zona traseelor de cablu se vor executa cu sapatura manuala

Director Sucursala BISTRITA
Ing. Alexandru Roman

Sef S.A.R. BISTRITA
Ing. Gabriela Iliesiu

Intocmit
Gabriela Iliesiu

Marinel-
Alexandru
Roman

Semnat digital de
Marinel-Alexandru
Roman
Data: 2022.06.17
15:32:18 +03:00

Gabriela
Iliesiu

Semnat digital de
Gabriela Iliesiu
Data: 2022.06.16
06:52:44 +03:00



**Distribuție Energie
Electrică România**
Sucursala Bistrita

Distribuție Energie Electrică România – Sucursala Bistrita
Str. Vasile Conta, Nr 11, 420025, Bistrita, Jud. Bistrita Nasaud

Tel: +40 263 205 702


Fax: +40 267 205 704

office.bistrita@distributie-energie.ro

C.I.F. DEER/C.U.I. Suc. RO 14476722 / 14

R.C. DEER/Suc. 312/352/2002 / JO6/97/200

www.distributie-energie.ro



STR. LIVIU REBREANU NR. 2-4, BISTRIȚA, 420008
JUDEȚUL BISTRIȚA-NĂSĂUD

Cod fiscal: 25503261
Telefon: 0263/216202; 0263/236445
Fax: 0263/234392
E-mail: dsob@primariabistrita.ro



Nr. 56498 /03.06.2022

CĂTRE: : PRIMĂRIA MUNICIPIULUI BISTRITA
DIRECȚIA SERVICII PUBLICE
Bistrița, Liviu Rebreanu 2-4
Tel. 0263-2166202
Serviciul :Transport administrare circulație

OBIECT Aviz – pentru „Obținerea Autorizației de construire pentru TURNARE
CAUCIUC DE PROTECTIE LA SPATIUL DE JOACA / ALEEA ROTUNDA BL.2

În urma analizei documentației depuse se emite **avizul favorabil** pentru
executarea lucrărilor în municipiul Bistrița pe Aleea Rotunda bl.2

Avizul a fost solicitat prin certificatul de urbanism nr.658/12.04.2022.

Director executiv
Ioan Crețiu



Șef serviciu
Mircea Plaian

DIRECȚIA DE SĂNĂTATE PUBLICĂ A JUDEȚULUI BISTRIȚA-NĂSĂUD



1.Str.Grănicerilor,nr.5,420095,Bistrița ☎ Director executiv, Secretariat, RUNOS,
Financiar-contabilitate: 0263 232601, 231592; Fax: 0263 231137

2.Str. Zimbrului, nr.5, 420075 Bistrița, ☎ Secretariat 0263 217337, 217309
Supraveghere și Control Boli Transmisibile: 0263 234694, Inspecție sanitară:
0263 235568, Laboratoare, Autorizări, Administrativ; Fax: 0263 212934

Nr. 7720 din 06.06.2022


Către,

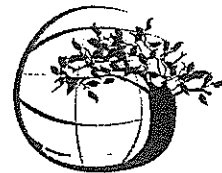
**DIRECȚIA SERVICII PUBLICE BISTRIȚA,
Loc. BISTRIȚA, Str. LIVIU REBREANU, Nr. 2-4
Jud. BISTRIȚA-NĂSĂUD**

Ca urmare a cererii dumneavoastră cu nr. 56498 din data de 06.06.2022, înregistrată la Direcția de Sănătate Publică a Județului Bistrița-Năsăud cu nr. 7720 în data de 06.06.2022 pentru asistență de specialitate de sănătate publică pentru: **TURNARE CAUCIUC DE PROTECȚIE LA SPAȚIUL DE JOACĂ-ALEEA ROTUNDĂ, BL. 2**, situat la adresa: Municipiul BISTRIȚA, ALEEA ROTUNDĂ, Bl. 2, CF NR. 569, 4322, nr. cad/topo 58/3, 58/4/1, 58/4/2, Plan de încadrare în zonă; H.G.R. nr. 527/2010, Cap. IV/lit. C/poz. 122, Jud. BISTRIȚA-NĂSĂUD, vă comunicăm următoarele:

- conform O.M.S. 1030/2009 cu modificările și completările ulterioare asistența de specialitate de sănătate publică se acordă doar pentru activitățile cu risc pentru sănătatea populației;
- investiția nu face obiectul evaluării condițiilor de igienă și sănătate publică.

Director executiv
Dr. Andrițoiu Anca Roxana





AGENȚIA PENTRU PROTECȚIA MEDIULUI BISTRIȚA-NĂSĂUD

Nr. 632/10.06.2022

CLASAREA NOTIFICĂRII

Ca urmare a solicitării depuse de **DIRECȚIA SERVICII PUBLICE BISTRIȚA**, cu sediul în *municipiul Bistrița, str. Liviu Rebreanu, nr. 2-4, județul Bistrița-Năsăud*, pentru proiectul: *"Turnare cauciuc de protecție la spațiu de joacă/ Al. Rotundă Bl.2"*, propus a fi amplasat în *municipiul Bistrița, Aleea Rotundă, bl. 2, județul Bistrița-Năsăud*, înregistrată la Agenția pentru Protecția Mediului Bistrița-Năsăud cu nr. 7122/08.06.2022,

- în urma analizării documentației depuse, a localizării amplasamentului în planul de urbanism și în raport cu poziția față de arii naturale protejate, zone-tampon, monumente ale naturii, monumente istorice sau arheologice, zone cu restricții de construit, zona costieră;

- având în vedere că:

- proiectul propus nu intră sub incidența Legii nr. 292/2018 privind evaluarea impactului anumitor proiecte publice și private asupra mediului;


- proiectul propus nu intră sub incidența art. 28 din Ordonanța de urgență a Guvernului nr. 57/2007 privind regimul ariilor naturale protejate, conservarea habitatelor naturale, a florei și faunei sălbatice, aprobată cu modificări și completări prin Legea nr. 49/2011, cu modificările și completările ulterioare;

- proiectul propus nu intră sub incidența art. 48 și 54 din Legea apelor nr. 107/1996, cu modificările și completările ulterioare,

Agenția pentru Protecția Mediului Bistrița-Năsăud decide:

Clasarea notificării, deoarece proiectul propus nu se supune procedurilor de evaluare a impactului asupra mediului.

DIRECTOR EXECUTIV,
biolog-chimist Sever Ioan ROMAN



ȘEF SERVICIU
AVIZE, ACORDURI, AUTORIZAȚII,
ing. Marinela Suciu

ȘEF SERVICIU
CALITATEA FACTORILOR DE MEDIU,
ing. Anca Zaharie

ÎNTOCMIT,
ing. Alexandra Turda

ÎNTOCMIT,
biolog Crina Năstase



AGENȚIA PENTRU PROTECȚIA MEDIULUI BISTRIȚA-NĂSĂUD

Adresa str. Parcului, nr.20, Bistrița, Cod 420035; jud. Bistrița-Năsăud

E-mail: office@apmbn.anpm.ro; Tel.0263/224064; 0263/236382; Fax 0263/223709

Operator de date cu caracter personal, conform Regulamentului (UE) 2016/679

CERTIFICAT DE URBANISM

Nr. 659 din 12.04.2022

În scopul: elaborarea documentației în vederea obținerii autorizației de construire pentru turnare cauciuc de protecție la spațiul de joacă/Str.Romană Bl.2;

Ca urmare a cererii adresate de **DIRECȚIA SERVICII PUBLICE BISTRIȚA**, cu sediul în România, județul Bistrița-Năsăud, municipiul Bistrița, localitate componentă Bistrița, cod poștal, Strada Liviu Rebreanu, nr. 2-4, bl., sc., et., ap., telefon/fax 0263216202, e-mail 0756222027, înregistrat la nr. 34995 din 31.03.2022,

Pentru imobilul teren situat în: județul Bistrița-Năsăud, municipiul Bistrița, localitatea componentă Bistrița, , cod poștal, Strada Romană, nr., bl. 2, sc., et., ap., Cartea funciara nr. - nr. cad/topo 6592;

Plan de încadrare în zonă; H.G.R.nr.527/2010 - Cap.IV/lit.C/poz.107;

În temeiul reglementărilor Documentației de urbanism nr. B-URB-10-03U/2010, faza PUG, aprobată prin Hotărârea Consiliului Local Bistrița nr. 136/2013, în conformitate cu prevederile Legii nr. 50/1991, privind autorizarea executării lucrărilor de construcții, republicată, cu modificările și completările ulterioare,

SE CERTIFICĂ:

1. REGIMUL JURIDIC:

- teren de joacă în suprafață de 416 mp situat în intravilanul municipiului Bistrița, conform P.U.G. al municipiului Bistrița aprobat prin H.C.L.nr.136/2013 prelungit cu H.C.L.nr.184/2018, domeniu public al municipiului Bistrița - conform H.G.R.nr.527/2010 - Cap.IV/lit.C/poz.107;

2. REGIMUL ECONOMIC:

- folosința actuală: teren de joacă în suprafață de 416 mp (Str.Romană Bl.2);
- destinație: conform P.U.G. al municipiului Bistrița aprobat prin H.C.L.nr.136/2013 prelungit cu H.C.L.nr.184/2018, U.T.R.6-subzonă de locuințe colective (L3); Utilizări admise/Utilizări admise cu condiționări/Utilizări interzise - conform (L3)/R.L.U./P.U.G.-anexă, parte componentă la certificatul de urbanism;
- zona A de impozitare;


Intocuit, Mihut Carmen

3. REGIMUL TEHNIC

Documentația de urbanism în vigoare: P.U.G. al municipiului Bistrița aprobat prin H.C.L.nr.136/2013, prelungit cu HCL nr 184/2018 și Regulamentul local de urbanism aferent;

- reglementări și condiții conform (L3)/R.L.U./P.U.G.- anexă, parte integrantă din prezentul certificat de urbanism;

- spațiul de joacă va fi dotat cu mobilier adecvat, va fi iluminat, amenajat și menținut corespunzător;

- documentația se va întocmi și semna în conformitate cu prevederile Legii nr.50/1991, republicată și a tuturor prevederilor legale în vigoare;

- posibilitatea realizării lucrărilor se va face în condițiile încadrării și respectării prevederilor legale în vigoare-anexă (L3)/R.L.U./P.U.G.- parte integrantă din prezentul certificat de urbanism;

Prezentul certificat de urbanism POATE FI utilizat în scopul declarat pentru: elaborarea documentației în vederea obținerii autorizației de construire pentru turnare cauciuc de protecție la spațiul de joacă/Str.Romană Bl.2;

CERTIFICATUL DE URBANISM NU ȚINE LOC DE AUTORIZAȚIE DE CONSTRUIRE / DESFIINȚARE ȘI NU CONFERĂ DREPTUL DE A EXECUTA LUCRĂRI DE CONSTRUCȚII.

4. OBLIGAȚII ALE TITULARULUI CERTIFICATULUI DE URBANISM: În scopul elaborării documentației pentru autorizarea executării lucrărilor de construcții - de construire/de desființare - solicitantul se va adresa autorității competente pentru protecția mediului:

Agencia pentru Protecția Mediului Bistrița-Năsăud, strada Parcului, nr. 20 Bistrița

În aplicarea Directivei Consiliului 85/337/CEE (Directiva EIA) privind evaluarea efectelor anumitor proiecte publice și private asupra mediului, modificată prin Directiva Consiliului 97/11/CE și prin Directiva Consiliului și Parlamentului European 2003/35/CE privind participarea publicului la elaborarea anumitor planuri și programe în legătură cu mediul și modificarea, cu privire la participarea publicului și accesul la justiție, a Directivei 85/337/CEE și a Directivei 96/61/CE, prin certificatul de urbanism se comunică solicitantului obligația de a contacta autoritatea teritorială de mediu pentru ca aceasta să analizeze și să decidă, după caz, încadrarea/ neîncadrarea proiectului investiției publice/private în lista proiectelor supuse evaluării impactului asupra mediului.

În aplicarea prevederilor Directivei Consiliului 85/337/CEE, procedura de emitere a acordului de mediu se desfășoară după emiterea certificatului de urbanism, anterior depunerii documentației pentru autorizarea executării lucrărilor de construcții la autoritatea administrației publice competente.

În vederea satisfacerii cerințelor cu privire la procedura de emitere a acordului de mediu, autoritatea competentă pentru protecția mediului stabilește mecanismul asigurării consultării publice, centralizării opțiunilor publicului și formulării unui punct de vedere oficial cu privire la realizarea investiției în acord cu rezultatele consultării publice.

În aceste condiții:

După primirea prezentului certificat de urbanism, titularul are obligația de a se prezenta la autoritatea competentă pentru protecția mediului în vederea evaluării inițiale a investiției și stabilirii demarării procedurii de evaluare a impactului asupra mediului și/sau a procedurii de evaluare adecvată.
--

În urma evaluării inițiale a notificării privind intenția de realizare a proiectului se va emite punctul de vedere al autorității competente pentru protecția mediului.

În situația în care autoritatea competentă pentru protecția mediului stabilește efectuarea evaluării impactului asupra mediului și/sau a evaluării adecvate, solicitantul are obligația de a notifica acest fapt autorității administrației publice competente cu privire la menținerea cererii pentru autorizarea executării lucrărilor de construcții.
--

În situația în care, după emiterea certificatului de urbanism ori pe parcursul derulării procedurii de evaluare a impactului asupra mediului, solicitantul renunță la intenția de realizare a investiției, acesta are obligația de a notifica acest fapt autorității administrației publice competente.

5. CEREREA DE EMITERE A AUTORIZAȚIEI DE CONSTRUIRE / DESFIINȚARE va fi însoțită de următoarele documente:

a) certificatul de urbanism original sau copie conformă cu originalul;
b) dovada titlului asupra imobilului, teren, sau, după caz, extrasul de plan cadastral actualizat la zi și extrasul de carte funciară de informare actualizat la zi. În cazul în care legea nu dispune altfel (copie legalizată);

c) documentația tehnică - D.T., două exemplare originale, identice numerotate. Proiectantul general și cei de specialitate răspund pentru corectitudinea și legalitatea documentației tehnice, inclusiv în situația în care afectează proprietățile vecine sau alte drepturi ale acestora.

☒ D.T.A.C.

☐ D.T.O.E.

☐ D.T.A.D.

d) avizele și acordurile de amplasament stabilite prin certificatul de urbanism:

d.1) avize și acorduri privind utilitățile urbane și infrastructura (copie):

☐ alimentare cu apă

☐ gaze naturale

☐ Inspectoratul de Poliție

☐ canalizare

☐ telefonizare

☒ Direcția de servicii publice

☒ alimentare cu energie

☐ salubritate

☐ Drumurile Naționale

electrică

☐ transport urban

☐ Acord Asociația de Locatari

☐ Drumuri Județene

Alte avize/acorduri:

d.2) avize și acorduri privind:

☐ securitatea la incendiu

☐ protecția civilă

☒ sănătatea populației

d.3) avize / acorduri specifice ale administrației publice centrale și/sau ale serviciilor descentralizate ale acestora (copie):

☐ Inspectoratul Jud. în Construcții

☒ Plan vizat OCPI actualizat

☐ Decizie pt. scoaterea terenului din circuitul agricol

d.4) studii de specialitate (1 exemplar original):

☒ vericator

☐ studiu geotehnic

☐ Ministerul Culturii

☐ avizul studiu de insorire

☐ Acordul vecinilor, conform prevederilor legale în vigoare, exprimat în formă autentică, pentru construcțiile noi, amplasate adiacent construcțiilor existente sau în imediata lor vecinătate - și numai dacă sunt necesare măsuri de intervenție pentru protejarea acestora -, pentru lucrări de construcții necesare în vederea schimbării destinației în clădiri existente, precum și în cazul amplasării de construcții cu altă destinație decât cea a clădirilor învecinate.

e) punctul de vedere/actul administrativ al autorității competente pentru protecția mediului (copie);

f) Documentele de plată ale următoarelor taxe (copie): - scutit;

g) Copiile depuse vor fi semnate de proiectant sau beneficiar pentru conformitate cu originalul.

Prezentul certificat de urbanism are valabilitatea de 12 luni de la data emiterii.

PRIMAR,
Turc Ioan



ARHITECT ȘEF,
Pop Monica

SECRETAR GENERAL,
Gaftone Floare

Achitat taxa de 6,00 lei, conform chitanței nr. scutit Prezentul certificat de urbanism a fost transmis solicitantului direct/prin poștă la data de 12.04.2022

În conformitate cu prevederile Legii nr. 50/1991 privind autorizarea executării lucrărilor de construcții, republicată, cu modificările și completările ulterioare,

SE PRELUNGESTE VALABILITATEA
CERTIFICATULUI DE URBANISM NR. 659/34995/12.04.2022

de la data de 12.04.2023 până la data de 11.04.2024

După această dată, o nouă prelungire a valabilității nu este posibilă, solicitantul urmând să obțină, în condițiile legii, un alt certificat de urbanism.

PRIMAR,
Turc Ioan



ARHITECT ȘEF,
Pop Monica



SECRETAR GENERAL,
Gaftone Floare



.....

Data prelungirii valabilității 06.03.2023

Achitat taxa de lei conform chitanței nr. din

Transmis solicitantului la data de 21.03.23 direct/prin poștă .

Nr. 471/13.03.2023 / 21676 / 03.03.2023 /

Creța Mariana/2ex.





Distribuție Energie Electrică România
Sucursala Bistrita

Distribuție Energie Electrică România -- Sucursala Bistrita
Str. Vasile Conta, Nr. 11, 420025, Bistrita, Jud. Bistrita Nasaud

Tel: +40 263 205 702

Fax: +40 267 205 704

office.bistrita@distributie-energie.ro

C.I.F. DEER/C.U.I. Suc. RO 14476722 / 14513741

R.C. DEER/Suc. J12/352/2002 / J06/97/2002

www.distributie-energie.ro

Către DIRECȚIA DE SERVICII PUBLICE BISTRITA,

Referitor la cererea de aviz de amplasament, înregistrată cu nr. 6050220607703 / 10.06.2022 pentru obiectivul: **TURNARE CAUCIUC DE PROTECTIE LA SPATIU DE JOACA-ROMANA 2** de la adresa: BISTRITA, sat , strada ROMANA, nr. 2, bloc -, etaj -, apartament -, cod postal 420067, numai cadastral , județul BISTRITA NAsAUD.

În urma analizării documentației depuse suntem de acord cu realizarea obiectivului pe amplasamentul propus și se emite:

AVIZ DE AMPLASAMENT FAVORABIL Nr. 6050220607703 / 10.06.2022

cu următoarele precizări:

1. Obiectivul nu este amplasat în zona de siguranță a rețelelor electrice de distribuție publică și se încadrează în distanțele normate față de acestea.
2. În zonă **Exista** rețea electrică de distribuție de **Joasa tensiune** -.
3. Avizul de amplasament nu constituie aviz tehnic de racordare. Pentru obținerea acestuia, în vederea racordării la rețeaua electrică de distribuție a obiectivului sau creșterea puterii aprobate pentru acest obiectiv trebuie să solicitați la OD (operatorul de distribuție) avizul tehnic de racordare. Prin cererea de aviz de amplasament ați solicitat racordarea obiectivului la rețeaua electrică de distribuție publică pentru o putere maxim simultan absorbită de - kW.
4. **Valabilitatea avizului de amplasament este până la 12.04.2023**, cu posibilitatea prelungirii cu durata de prelungire a valabilității Certificatului de urbanism, respectiv a Autorizației de construire, cu condiția de a nu se schimba elementele care au stat la baza emiterii lui.
5. Prezentul aviz de amplasament este valabil numai pentru amplasamentul obiectivului, conform planului nr. 659 și a Certificatului de urbanism nr. 659 / 12.04.2022
6. Tariful de emiterie a avizului de amplasament este în valoare de **95.00 lei**, fara TVA.
7. Instalațiile de distribuție aparținând operatorului de distribuție au fost trasate orientativ pe planul de situație anexat.
8. În zonă **Nu exista** instalatii electrice ce nu aparțin operatorului de distribuție (sucursala BISTRITA) este necesar sa vă adresați deținătorilor acestor instalatii (Transelectrica, Hidroelectrica, Termoelectrica, alți deținători) - în vederea obținerii avizelor de amplasament.
9. Săpăturile în zona traseelor de cabluri se vor face numai manual, cu asistență tehnică din partea operatorului de distribuție.
10. Executarea lucrărilor în apropierea instalațiilor operatorului de distribuție se va face cu respectarea strictă a condițiilor din prezentul aviz, precum și a normelor tehnice de protecția muncii specifice. Beneficiarul lucrării, respectiv executantul, sunt răspunzători și vor suporta consecințele, financiare sau de alta natură, ale eventualelor deteriorări ale instalațiilor și/sau prejudicii aduse utilizatorilor acestora ca urmare a nerespectării regulilor menționate.



Distribuție Energie Electrică România

Sucursala Bistrita

Distribuție Energie Electrică România Sucursala Bistrita
Str. Vasile Conta, Nr. 11, 420024, Bistrita, Jud. Bistrita-Nasaud

Tel: +40 263 205 702

Fax: +40 267 205 704

office.bistrita@distributie-energie.ro

C.I.F. DEER/C.U.I. Suc. RO 14476722 / 14513741

R.C. DEER/Suc. 112/352/2002 / 306/97/2002

www.distributie-energie.ro

11. Alte precizări în funcție de specificul obiectivului și amplasamentul respectiv:

Director Sucursala BISTRITA
Ing. Alexandru Roman

Sef S.A.R. BISTRITA
Ing. Gabriela Illesiu

Intocmit
Camelia Nan

Marinel-
Alexandru
Roman

Semnat digital de
Marinel-Alexandru
Roman
Data: 2022.06.10
14:13:12 +03:00



**Distribuție Energie
Electrică România**
Sucursala Bistrita

Distribuție Energie Electrică România – Sucursala Bistrita
Str. Vasile Conta, Nr. 11, 420025, Bistrita, Jud. Bistrita Nasaud

Tel: +40 263 205 702

Fax: +40 267 205 704

office.bistrita@distributie-energie.ro

C.I.F. DEER/C.U.L. Suc. RO 14476722 / 14513740

R.C. DEER/Suc. 112/352/2002 / 106/97/2002

www.distributie-energie.ro

10.6.2022 9.9 Document id. 4941740

Semnat de: Camelia Nan



DIRECTIA SERVICII PUBLICE BISTRITA

STR. LIVIU REBREANU NR. 2-4, BISTRITA, 420008
JUDEȚUL BISTRITA-NĂSĂUD

Cod fiscal: 25503261
Telefon: 0263/216202; 0263/236445
Fax: 0263/234392
E-mail: dspp@primariabistrita.ro



Nr. 56498/06.06.2022

AVIZ

Solicitant- DIRECȚIA SERVICII PUBLICE , municipiul Bistruța ,
strada Liviu Rebreanu nr.2-4, județul Bistrita -Năsăud.

Solicitare aviz, prin certificat de urbanism nr. 659/12.04.2022

Eliberare **AVIZ FAVORABIL** întocmire documentatie pentru emitere autorizatie de
construire pentru turnare cauciuc de protectie la spatiul de joaca strada Romană nr.2,
municipiul Bistrita.

Avizul are valabilitatea certificatului de urbanism.

Condiții – respectare condiții impuse prin certificatul de urbanism.

Director executiv
Ioan Crețiu



Șef serviciu
Mircea Plaian

DIRECȚIA DE SĂNĂTATE PUBLICĂ A JUDEȚULUI BISTRIȚA-NĂȘĂUD



1.Str.Grănicerilor,nr.5,420095,Bistrița ☎ Director executiv, Secretariat, RUNOS,
Financiar-contabilitate: 0263 232601, 231592; Fax: 0263 231137

2.Str. Zlăbrului, nr.5, 420075 Bistrița, ☎ Secretariat 0263 217337, 217309
Supraveghere și Control Boli Transmisibile: 0263 234694, Inspecție sanitară:
0263 235568, Laboratoare, Autorizări, Administrativ; Fax: 0263 212934

Nr. 7722 din 06.06.2022

Către,

**DIRECȚIA SERVICIILOR PUBLICE BISTRIȚA,
Loc. BISTRIȚA, Str. LIVIU REBREANU, Nr. 2-4
Jud. BISTRIȚA-NĂȘĂUD**

Ca urmare a cererii dumneavoastră cu nr. 56498 din data de 06.06.2022, înregistrată la Direcția de Sănătate Publică a Județului Bistrița-Năsăud cu nr. 7722 în data de 06.06.2022 pentru asistență de specialitate de sănătate publică pentru: **TURNARE CAUCIUC DE PROTECȚIE LA SPAȚIUL DE JOACĂ-STR. ROMANĂ, BL. 2**, situat la adresa: Municipiul BISTRIȚA, Str. ROMANĂ, Bl. 2, nr. cad/topo 6592, Plan de încadrare în zonă; H.G.R. nr. 527/2010, Cap. IV/lit. C/poz. 107, Jud. BISTRIȚA-NĂȘĂUD, vă comunicăm următoarele:

- conform O.M.S. 1030/2009 cu modificările și completările ulterioare asistența de specialitate de sănătate publică se acordă doar pentru activitățile cu risc pentru sănătatea populației;
- investiția nu face obiectul evaluării condițiilor de igienă și sănătate publică.

Director executiv
Dr. Andrițoiu Anca Roxana





AGENȚIA PENTRU PROTECȚIA MEDIULUI BISTRIȚA-NĂSĂUD

Nr. 633/10.06.2022

CLASAREA NOTIFICĂRII

Ca urmare a solicitării depuse de **DIRECȚIA SERVICII PUBLICE BISTRIȚA**, cu sediul în municipiul Bistrița, str. Liviu Rebreanu, nr. 2-4, județul Bistrița-Năsăud, pentru proiectul: "Turnare cauciuc de protecție la spațiu de joacă/ Str. Romană Bl.2", propus a fi amplasat în municipiul Bistrița, Strada Romană, bl. 2, județul Bistrița-Năsăud, înregistrată la Agenția pentru Protecția Mediului Bistrița-Năsăud cu nr. 7123/08.06.2022,

- în urma analizării documentației depuse, a localizării amplasamentului în planul de urbanism și în raport cu poziția față de arii naturale protejate, zone-tampon, monumente ale naturii, monumente istorice sau arheologice, zone cu restricții de construit, zona costieră;

- având în vedere că:

- proiectul propus nu intră sub incidența Legii nr. 292/2018 privind evaluarea impactului anumitor proiecte publice și private asupra mediului;

- proiectul propus nu intră sub incidența art. 28 din Ordonanța de urgență a Guvernului nr. 57/2007 privind regimul ariilor naturale protejate, conservarea habitatelor naturale, a florei și faunei sălbatice, aprobată cu modificări și completări prin Legea nr. 49/2011, cu modificările și completările ulterioare;

- proiectul propus nu intră sub incidența art. 48 și 54 din Legea apelor nr. 107/1996, cu modificările și completările ulterioare,

Agenția pentru Protecția Mediului Bistrița-Năsăud decide:

Clasarea notificării, deoarece proiectul propus nu se supune procedurilor de evaluare a impactului asupra mediului.

DIRECTOR EXECUTIV,
biolog-chimist Sever Ioan ROMAN



ȘEF SERVICIU
AVIZE, ACORDURI, AUTORIZAȚII,
ing. Marinela Suciu

ȘEF SERVICIU
CALITATEA FACTORILOR DE MEDIU,
ing. Anca Zaharie

ÎNTOCMIT,
ing. Alexandra Turda

ÎNTOCMIT,
biolog Crina Năstase



AGENȚIA PENTRU PROTECȚIA MEDIULUI BISTRIȚA-NĂSĂUD

Adresa str. Parcului, nr.20, Bistrița, Cod 420035; jud. Bistrița-Năsăud

E-mail: office@apmbn.anpm.ro; Tel.0263/224064; 0263/236382; Fax 0263/223709

Operator de date cu caracter personal, conform Regulamentului (UE) 2016/679

CERTIFICAT DE URBANISM

Nr. 660 din 12.04.2022

În scopul: elaborarea documentației în vederea obținerii autorizației de construire pentru turnare cauciuc de protecție la spațiul de joacă/Valăa Căstăilor-Str.Libertății;

Ca urmare a cererii adresate de **DIRECȚIA SERVICII PUBLICE BISTRIȚA**, cu sediul în România, județul Bistrița-Năsăud, municipiul Bistrița, localitate componentă Bistrița, cod poștal, Strada **Liviu Rebreanu**, nr. 2-4, bl., sc., et., ap. , telefon/fax **0263216202**, e-mail **0756222027**, înregistrat la nr. **34988** din **31.03.2022**,

Pentru imobilul teren situat în județul Bistrița-Năsăud, municipiul Bistrița, localitatea componentă Bistrița, cod poștal, Libertății, nr., bl., sc., et., ap., Cartea funciara nr. **4713; 1905**; nr. cad/topo **3030, 3031**;

Plan de încadrare în zonă; H.G.R.nr.527/2010 - Cap.IV/lit.C/poz.93;

În temeiul reglementărilor Documentației de urbanism nr. **B-URB-10-03U/2010**, faza **PUG**, aprobată prin **Hotărârea Consiliului Local Bistrița nr. 136/2013**, În conformitate cu prevederile Legii nr. 50/1991, privind autorizarea executării lucrărilor de construcții, republicată, cu modificările și completările ulterioare,


SE CERTIFICĂ:

1. REGIMUL JURIDIC:

- teren de joacă în suprafață de 754 mp situat în intravilanul municipiului Bistrița, conform P.U.G. al municipiului Bistrița aprobat prin H.C.L.nr.136/2013 prelungit cu H.C.L.nr.184/2018, domeniu public al municipiului Bistrița - conform H.G.R.nr.527/2010 - Cap.IV/lit.C/poz.93;

2. REGIMUL ECONOMIC:

- folosința actuală: teren de joacă în suprafață de 754 mp (Pârâul Căstăilor-Str.Libertății);
- destinație: conform P.U.G. al municipiului Bistrița aprobat prin H.C.L.nr.136/2013 prelungit cu H.C.L.nr.184/2018, U.T.R.16-(V2)subzona spațiilor verzi amenajate cu acces limitat: agrement, amenajări sportive, baze de agrement; Utilizări admise/Utilizări admise cu condiționări/Utilizări interzise
- conform (V2)/R.L.U./P.U.G.-anexă, parte componentă la certificatul de urbanism;
- zona A de impozitare;


Întocmit, Mihut Carmen

3. REGIMUL TEHNIC

Documentația de urbanism în vigoare: P.U.G. al municipiului Bistrița aprobat prin H.C.L.nr.136/2013, prelungit cu HCL nr.184/2018 și Regulamentul local de urbanism aferent;

- reglementări și condiții conform (V2)/R.L.U./P.U.G.- anexă, parte integrantă din prezentul certificat de urbanism;
- spațiul de joacă va fi dotat cu mobilier adecvat, va fi iluminat, amenajat și menținut corespunzător;
- documentația se va întocmi și semna în conformitate cu prevederile Legii nr.50/1991, republicată și a tuturor prevederilor legale în vigoare;
- posibilitatea realizării lucrărilor se va face în condițiile încadrării și respectării prevederilor legale în vigoare-anexă (V2)/R.L.U./P.U.G.- parte integrantă din prezentul certificat de urbanism;

Prezentul certificat de urbanism POATE FI utilizat în scopul declarat pentru: elaborarea documentației în vederea obținerii autorizației de construire pentru turnare cauciuc de protecție la spațiul de joacă/Valea Căstăilor-Str.Libertății;

CERTIFICATUL DE URBANISM NU ȚINE LOC DE AUTORIZAȚIE DE CONSTRUIRE / DESFIINȚARE ȘI NU CONFERĂ DREPTUL DE A EXECUTA LUCRĂRI DE CONSTRUCȚII.

4. OBLIGAȚII ALE TITULARULUI CERTIFICATULUI DE URBANISM: În scopul elaborării documentației pentru autorizarea executării lucrărilor de construcții - de construire/de desființare - solicitantul se va adresa autorității competente pentru protecția mediului:

Agencia pentru Protecția Mediului Bistrița-Năsăud, strada Parcului, nr. 20 Bistrița

În aplicarea Directivei Consiliului 85/337/CEE (Directiva EIA) privind evaluarea efectelor anumitor proiecte publice și private asupra mediului, modificată prin Directiva Consiliului 97/11/CE și prin Directiva Consiliului și Parlamentului European 2003/35/CE privind participarea publicului la elaborarea anumitor planuri și programe în legătură cu mediul și modificarea, cu privire la participarea publicului și accesul la justiție, a Directivei 85/337/CEE și a Directivei 96/61/CE, prin certificatul de urbanism se comunică solicitantului obligația de a contacta autoritatea teritorială de mediu pentru ca aceasta să analizeze și să decidă, după caz, încadrarea/ neîncadrarea proiectului investiției publice/private în lista proiectelor supuse evaluării impactului asupra mediului.

În aplicarea prevederilor Directivei Consiliului 85/337/CEE, procedura de emitere a acordului de mediu se desfășoară după emiterea certificatului de urbanism, anterior depunerii documentației pentru autorizarea executării lucrărilor de construcții la autoritatea administrației publice competente.

În vederea satisfacerii cerințelor cu privire la procedura de emitere a acordului de mediu, autoritatea competentă pentru protecția mediului stabilește mecanismul asigurării consultării publice, centralizării opțiunilor publicului și formulării unui punct de vedere oficial cu privire la realizarea investiției în acord cu rezultatele consultării publice.

În aceste condiții:

După primirea prezentului certificat de urbanism, titularul are obligația de a se prezenta la autoritatea competentă pentru protecția mediului în vederea evaluării inițiale a investiției și stabilirii demarării procedurii de evaluare a impactului asupra mediului și/sau a procedurii de evaluare adecvată.

În urma evaluării inițiale a notificării privind intenția de realizare a proiectului se va emite punctul de vedere al autorității competente pentru protecția mediului.

În situația în care autoritatea competentă pentru protecția mediului stabilește efectuarea evaluării impactului asupra mediului și/sau a evaluării adecvate, solicitantul are obligația de a notifica acest fapt autorității administrației publice competente cu privire la menținerea cererii pentru autorizarea executării lucrărilor de construcții.

În situația în care, după emiterea certificatului de urbanism ori pe parcursul derulării procedurii de evaluare a impactului asupra mediului, solicitantul renunță la intenția de realizare a investiției, acesta are obligația de a notifica acest fapt autorității administrației publice competente.

5. CEREREA DE EMITERE A AUTORIZAȚIEI DE CONSTRUIRE / DESFIINȚARE va fi însoțită de următoarele documente:

a) certificatul de urbanism original sau copie conformă cu originalul;
b) dovada titlului asupra imobilului, teren, sau, după caz, extrasul de plan cadastral actualizat la zi și extrasul de carte funciară de informare actualizat la zi, în cazul în care legea nu dispune altfel (copie legalizată);

c) documentația tehnică - D.T., două exemplare originale, identice numerotate. Proiectantul general și cei de specialitate răspund pentru corectitudinea și legalitatea documentației tehnice, inclusiv în situația în care afectează proprietățile vecine sau alte drepturi ale acestora.

☒ D.T.A.C.

☐ D.T.O.E.

☐ D.T.A.D.

d) avizele și acordurile de amplasament stabilite prin certificatul de urbanism:

d.1) *avize și acorduri privind utilitățile urbane și infrastructura (copie):*

☐ alimentare cu apă

☐ gaze naturale

☐ Inspectoratul de Poliție

☐ canalizare

☐ telefonizare

☒ Direcția de servicii publice

☒ alimentare cu energie electrică

☐ salubritate

☐ Drumurile Naționale

☐ transport urban

☐ Acord Asociația de Locatari

☐ Drumuri Județene

Alte avize/acorduri:

d.2) *avize și acorduri privind:*

☐ securitatea la incendiu

☐ protecția civilă

☒ sănătatea populației

d.3) *avize / acorduri specifice ale administrației publice centrale și/sau ale serviciilor descentralizate ale acestora (copie):*

☐ Inspectoratul Jud. în Construcții

☒ Plan vizat OCPI actualizat

☐ Decizie pt. scoaterea terenului din circuitul agricol

d.4) *studii de specialitate (1 exemplar original):*

☒ vericator

☐ studiu geotehnic

☐ Ministerul Culturii

☐ avizul studiu de insorire

☐ Acordul vecinilor, conform prevederilor legale în vigoare, exprimat în formă autentică, pentru construcțiile noi, amplasate adiacent construcțiilor existente sau în imediata lor vecinătate - și numai dacă sunt necesare măsuri de intervenție pentru protejarea acestora -, pentru lucrări de construcții necesare în vederea schimbării destinației în clădiri existente, precum și în cazul amplasării de construcții cu altă destinație decât cea a clădirilor învecinate.


e) punctul de vedere/actul administrativ al autorității competente pentru protecția mediului (copie);

f) Documentele de plată ale următoarelor taxe (copie): - scutit;

g) Copiile depuse vor fi semnate de proiectant sau beneficiar pentru conformitate cu originalul.

Prezentul certificat de urbanism are valabilitatea de **12** luni de la data emiterii.

PRIMAR,
Turc Ioan



ARHITECT ȘEF,
Pop Monica

SECRETAR GENERAL,
Gaftone Floare

Achitat taxa de 6,00 lei, conform chitanței nr. scutit Prezentul certificat de urbanism a fost transmis solicitantului direct/prin poștă la data de 12.04.2022

În conformitate cu prevederile Legii nr. 50/1991 privind autorizarea executării lucrărilor de construcții, republicată, cu modificările și completările ulterioare,

**SE PRELUNGESTE VALABILITATEA
CERTIFICATULUI DE URBANISM NR. 660/34988/12.04.2022**

de la data de **12.04.2023** până la data de **11.04.2024**

După această dată, o nouă prelungire a valabilității nu este posibilă, solicitantul urmând să obțină, în condițiile legii, un alt certificat de urbanism.

**PRIMAR,
Turc Ioan**



**ARHITECT ȘEF,
Pop Monica**



**SECRETAR GENERAL,
Gaftone Floare**



SEF SERVICIU URBANISM,

.....

Data prelungirii valabilității 06.03.2023

Achitat taxa de 2,00 lei conform chitanței nr. scutit din

Transmis solicitantului la data de direct/prin poștă .

Nr. 461 / 21678 / 03.03.2023 / 07-03 2023

Burduhos Georgeta/2ex.





**Distribuție Energie
Electrică România**
Sucursala Bistrita

Distribuție Energie Electrică România Sucursala Bistrita
Str. Vasile Conta, Nr. 11, 420025, Bistrita, Jud. Bistrita-Nasaud

Tel: +40 263 205 702

Fax: +40 267 205 704

office.bistrita@distributie-energie.ro

C.I.F. DEER/C.U.I. Suc. RO 14476722 / 145137

R.C. DEER/Suc. 112/152/2002 / 106/97/2002

www.distributie-energie.ro

Către
DIRECTIA SERVICII PUBLICE BISTRITA,

Referitor la cererea de aviz de amplasament, înregistrată cu nr. 6050220607676 / 09.06.2022

Pentru TURNARE CAUCIUC DE PROTECTIE LA SPATIUL DE JOACA VALEA CASTAILOR/LIBERTATII

De la adresa: BISTRITA, sal -, strada LIBERTATII, nr. FN, bloc -, etaj -, apartament -, cod postal 420155, numar cadastral -, județul BISTRITA NASAUD.

În urma analizării documentației depuse suntem de acord cu realizarea obiectivului pe amplasamentul propus și se emite:

AVIZ DE AMPLASAMENT FAVORABIL CONDIȚIONAT Nr. 6050220607676 / 24.02.2023

Cu următoarele precizări:

Motivație: Condițiile de coexistență între obiectiv și rețelele electrice existente în zona, a fost analizată în cadrul

studiului de coexistență nr 748/2022, elaborat de Electroconstructia ELCO SA Bistrita, care a fost avizat la DEER SA cu nr. 60/59/37/17.02.2023

În conformitate cu studiul de soluție avizat, pe amplasamentul propus pentru obiectiv există cabluri electrice subterane 20 kV aparținând DEER SA Sucursala Bistrita, care traversează spațiul de joacă pe o lungime de 37 m și la distanță de 1,5 m față de trotuar.

Lucrări necesare pentru eliberarea amplasamentului: devierea cablurilor electrice în afara zonei propuse pentru obiectiv, conform studiului de coexistență avizat

1. Precizări referitoare la condiționarea acceptării amplasamentului:

A. Modificarea poziției obiectivului la distanțe minime (precizate mai jos) față de instalațiile Operatorului de Distribuție figurate pe planurile anexate: **Nu este cazul.**

B. Păstrarea poziției obiectivului dumneavoastră cu suportarea costurilor privind devierea sau mutarea instalațiilor operatorului de distribuție, conform *studiului de coexistență/ eliberare amplasament* avizat, cu avizul CTE nr. 60/59/38 / 17.02.2023 .

C. Păstrarea poziției obiectivului cu condiția executării, contra cost, a unor lucrări de modificare a instalațiilor rețelei electrice rezultate din *studiul de coexistență* avizat, cu avizul CTE nr. 60/59/38 / 17.02.2023 , ca fiind necesare pentru îndeplinirea condițiilor de coexistență -.

2. Dacă alegeți:

2.1. Varianta A, este necesar:

- să depuneți la OD (operatorul de distribuție) documentația refăcută pentru obținerea avizului de amplasament favorabil, întocmită conform reglementărilor legale la data solicitării.

2.2. Varianta B, este necesar:

PRIMĂRIA MUNICIPIULUI BISTRITA DIRECȚIA SERVICII PUBLICE 1120025 01/MAR. 2023 AVA nr. 6050220607676 / 24.02.2023 Număr de înregistrare 20699 Nr. Filă

COD: DTN-PO-6.2-F06/02



Distribuție Energie Electrică România

Sucursala Bistrita

Distribuție Energie Electrică România Sucursala Bistrita
Str. Vasile Conta, Nr. 11, 420025, Bistrita, Jud. Bistrita-Nasaud

Tel: +40 263 205 702

Fax: +40 267 205 704

office.bistrita@distributie-energie.ro

C.I.F. DEER/C.U.I. Suc. RO 14476722 / 145137

R.C. DEER/Suc. J12/252/2002 / J06/97/2002

www.distributie-energie.ro

- să obțineți acordurile deținătorilor de teren și avizele, rezultate din studiul de eliberare a amplasamentului, pentru realizarea instalațiilor electrice pe noile trasee și amplasamente. Documentația pentru obținerea acestora va fi elaborată în cadrul studiului menționat la punctul B.
- să încheiați cu OD (operatorul de distribuție), un contract pentru eliberarea amplasamentului, așa cum v-ați angajat prin contractul de angajament, să respectați termenele și condițiile stabilite în studiul de coexistență/ eliberare amplasament, achitând contravaloarea lucrărilor precizate în contractul pentru eliberare amplasament.

3. Dacă solicitarea dumneavoastră se încadrează în Varianta C, este necesar:

- să obțineți acordurile deținătorilor de teren și avizele, rezultate din studiul de coexistență, pentru realizarea lucrărilor de reglementare a instalațiilor electrice existente. Documentația pentru obținerea acestora va fi elaborată conform studiului de coexistență menționat anterior.
- să încheiați cu OD (operatorul de distribuție), un contract pentru realizarea condițiilor de coexistență, așa cum v-ați angajat prin contractul de angajament, să respectați termenele și condițiile stabilite în studiul de coexistență, achitând contravaloarea lucrărilor precizate în contractul pentru eliberarea amplasamentului.

4. Avizul de amplasament nu constituie aviz tehnic de racordare. Pentru obținerea acestuia, în vederea racordării la rețeaua electrică de distribuție a obiectivului sau creșterea puterii aprobate pentru acest obiectiv, trebuie să solicitați la OD (operatorul de distribuție) avizul tehnic de racordare.

5. Valabilitatea avizului de amplasament este până la 12.04.2023, cu posibilitatea prelungirii cu durata de prelungire a valabilității Certificatului de urbanism, respectiv a Autorizației de construire, cu condiția de a nu se schimba elementele care au stat la baza emiterii lui.

6. Prezentul aviz de amplasament este valabil numai pentru amplasamentul obiectivului, conform planului nr. 660 și a Certificatului de urbanism nr. 660 / 12.04.2022

7. Tariful de emitere a avizului de amplasament, în valoare de 29.00 lei, fata TVA.

8. Instalațiile de distribuție aparținând OD (operatorului de distribuție) au fost trasate orientativ pe planul de situație anexat.

9. În zonă Nu exista instalații electrice ce nu aparțin OD (operatorului de distribuție).
Este necesar sa vă adresați deținătorilor acestor instalații (Transelectrica, Hidroelectrica, Termoelectrica, alți deținători -) în vederea obținerii avizelor de amplasament.

10. Săpăturile în zona traseelor de cabluri se vor face numai manual, cu asistență tehnică din partea OD (operatorului de distribuție).

11. Executarea lucrărilor în apropierea instalațiilor OD (operatorului de distribuție) se va face cu respectarea strictă a condițiilor din prezentul aviz, precum și a normelor tehnice de protecția muncii specifice. Beneficiarul lucrării, respectiv executantul, sunt răspunzători și vor suporta consecințele, financiare sau de alta natură, ale eventualelor deteriorări ale instalațiilor și/sau prejudicii aduse utilizatorilor acestora ca urmare a nerespectării regulilor menționate.

Director Sucursala BISTRITA

Sef S.A.R. BISTRITA

Intocmit



Distribuție Energie Electrică România

Sucursala Bistrita

Distribuție Energie Electrică România Sucursala Bistrita
Str. Vasile Conta, Nr. 11, 420025, Bistrita, Jud. Bistrita-Nasaud

Tel: +40 263 205 702

Fax: +40 267 205 704

office.bistrita@distributie-energie.ro

C.I.F. DEER/C.U.I. Suc. RO 14476722 / 145137

R.C. DEER/Suc. J12/352/2002 / J06/97/2002

www.distributie-energie.ro

Ing. Dan Pop

Ing. Gabriela Iliesiu

Gabriela Iliesiu

Dan-
Vasile
Pop

Semnat digital de
Dan-Vasile Pop
Data: 2023.02.24
15:49:51 +02:00

Gabriel
a Iliesiu

Semnat digital de
Gabriela Iliesiu
Data: 2023.02.24
15:39:17 +02:00



**Distribuție Energie
Electrică România**
Sucursala Bistrita

Distribuție Energie Electrică România Sucursala Bistrita
Str. Vasile Conta, Nr. 11, 420025, Bistrita, Jud. Bistrita-Nasaud

Tel: +40 263 205 702


Fax: +40 267 205 704

office.bistrita@distributie-energie.ro

C.I.F. DEER/C.U.I. Suc. RO 14476722 / 145137

R.C. DEER/Suc. J12/352/2002 / 306/97/2002

www.distributie-energie.ro



DIRECTIA SERVICII PUBLICE BISTRITA

STR. LIVIU REBREANU NR. 2-4, BISTRITA, 420008
JUDEȚUL BISTRITA-NĂSĂUD

Cod fiscal: 25503261
Telefon: 0263/216202; 0263/236445
Fax: 0263/234392
E mail: dsob@primariabistrita.ro



Nr. 56498/06.05.2022

AVIZ

Solicitant- DIRECȚIA SERVICII PUBLICE , municipiul Bistruța ,
strada Liviu Rebreanu nr.2-4, județul Bistrita -Năsăud.

Solicitare aviz, prin certificat de urbanism nr. 660/12.04.2022

Eliberare **AVIZ FAVORABIL** întocmire documentatie pentru emitere autorizatie de
construire pentru turnare cauciuc de protectie la spatiul de joaca
strada Libertății-pârâul Căstăilor, municipiul Bistrita.

Avizul are valabilitatea certificatului de urbanism.

Condiții – respectare condiții impuse prin certificatul de urbanism.

Director executiv
Ioan Crețiu



Șef serviciu
Mircea Plaian

DIRECȚIA DE SĂNĂTATE PUBLICĂ A JUDEȚULUI BISTRIȚA-NĂSĂUD



1.Str.Grănicerilor,nr.5,420095,Bistrița ☎ Director executiv, Secretariat, RUNOS,
Financiar-contabilitate: 0263 232601, 231592; Fax: 0263 231137
2.Str. Zimbrului, nr.5, 420075 Bistrița, ☎ Secretariat 0263 217337, 217309
Supraveghere si Control Boli Transmisibile: 0263 234694, Inspecție sanitară:
0263 235568, Laboratoare, Autorizări, Administrativ; Fax: 0263 212934

Nr. 7710 din 06.06.2022

Către,

**DIRECȚIA SERVICIILOR PUBLICE BISTRIȚA,
Loc. BISTRIȚA, Str. LIVIU REBREANU, Nr. 2-4
Jud. BISTRIȚA-NĂSĂUD**

Ca urmare a cererii dumneavoastră cu nr. 56498 din data de 06.06.2022, înregistrată la Direcția de Sănătate Publică a Județului Bistrița-Năsăud cu nr. 7710 în data de 06.06.2022 pentru asistență de specialitate de sănătate publică pentru: **TURNARE CAUCIUC DE PROTECȚIE LA SPAȚIUL DE JOACĂ-VALEA CĂSTĂILOR, STR. LIBERTĂȚII**, situat la adresa: Municipiul BISTRIȚA, Str. LIBERTĂȚII, CF NR. 4713, 1905, NR. CAD/TOPO 3030, 3031, Jud. BISTRIȚA-NĂSĂUD, vă comunicăm următoarele:

- conform O.M.S. 1030/2009 cu modificările și completările ulterioare asistența de specialitate de sănătate publică se acordă doar pentru activitățile cu risc pentru sănătatea populației;
- investiția nu face obiectul evaluării condițiilor de igienă și sănătate publică.

Director executiv
Dr. Andrișoiu Anca Roxana



AGENȚIA PENTRU PROTECȚIA MEDIULUI BISTRITA-NASAUD

Nr. 656/15.06.2022

CLASAREA NOTIFICĂRII

Ca urmare a solicitării depuse de **DIRECȚIA SERVICII PUBLICE BISTRITA** cu sediul în municipiul Bistrița, str. Liviu Rebreanu, nr. 2-4, județul Bistrița-Năsăud, pentru proiectul "*Turnare cauciuc de protecție la spațiul de joacă/Valea Căstăilor-Str. Libertății*" propus a fi amplasat în municipiul Bistrița, str. Libertății, județul Bistrița-Năsăud, înregistrată la Agenția pentru Protecția Mediului Bistrița-Năsăud cu nr. 7129/08.06.2022,

- în urma analizării documentației depuse, a localizării amplasamentului în planul de urbanism și în raport cu poziția față de arii naturale protejate, zone-tampon, monumente ale naturii, monumente istorice sau arheologice, zone cu restricții de construit, zona costieră;

- având în vedere că:

- proiectul propus nu intră sub incidența Legii nr. 292/2018 privind evaluarea impactului anumitor proiecte publice și private asupra mediului;

- proiectul propus nu intră sub incidența art. 28 din Ordonanța de urgență a Guvernului nr. 57/2007 privind regimul ariilor naturale protejate, conservarea habitatelor naturale, a florei și faunei sălbatice, aprobată cu modificări și completări prin Legea nr. 49/2011, cu modificările și completările ulterioare;

- proiectul propus nu intră sub incidența art. 48 și 54 din Legea apelor nr. 107/1996, cu modificările și completările ulterioare,

Agenția pentru Protecția Mediului Bistrița-Năsăud decide:

Clasarea notificării, deoarece proiectul propus nu se supune procedurilor de evaluare a impactului asupra mediului.

DIRECTOR EXECUTIV
biolog-chimist Sever Ioan ROȘU



ȘEF SERVICIU
AVIZE, ACORDURI, AUTORIZAȚII,
ing. Marinela Suciuc

ȘEF SERVICIU
CALITATEA FACTORILOR DE MEDIU,
ing. Anca Zaharie

ÎNTOCMIT,
ing. Carmen Cîmpan

ÎNTOCMIT,
biolog Crina Năstase



AGENȚIA PENTRU PROTECȚIA MEDIULUI BISTRITA-NASAUD

Adresa : STRADA Parcului, nr.20, Bistrita, Cod . 420035, Jud. Bistrita-Nasaud

E-mail: office@apmbn.anpm.ro ; Tel. 0263 224 064; Fax . 0263 223 709

Operator de date cu caracter personal, conform Regulamentului (UE) 2016/679

CERTIFICAT DE URBANISM

Nr. 671 din 14.04.2022

În scopul: elaborarea documentației în vederea obținerii autorizației de construire pentru turnare cauciuc de protecție la spațiul de joacă/Parcul municipal Bistrița - cu respectarea prevederilor (V1)/R.L.U./P.U.G., S.I.R.-41/P.U.Z. - "Zonă construită protejată a municipiului Bistrița" aprobat prin H.C.L.nr.73 din 07.04.2009 și Proiectului "Regenerare urbană a Centrului istoric Bistrița"

Ca urmare a cererii adresate de **DIRECȚIA SERVICII PUBLICE BISTRIȚA**, cu sediul în România, județul Bistrița-Năsăud, municipiul Bistrița, localitate componentă Bistrița, cod poștal, Strada Liviu Rebreanu, nr. 2-4, bl., sc., et., ap., telefon/fax: 0263216202, e-mail 0756222027, înregistrat la nr. 34986 din 31.03.2022,

Pentru imobilul teren situat în: județul Bistrița-Năsăud, municipiul Bistrița, localitatea componentă Bistrița, cod poștal, Strada Parcului, nr., bl., sc., et., ap., Cartea funciara nr. - nr. cad/topo -

Plan de încadrare în zonă; H.G.R.nr.527/2010 - Cap.IV/lit.C/poz.1;

În temeiul reglementărilor Documentației de urbanism nr. B-URB-10-03U/2010, faza PUG, aprobată prin Hotărârea Consiliului Local Bistrița nr. 136/2013, în conformitate cu prevederile Legii nr. 50/1991, privind autorizarea executării lucrărilor de construcții, republicată, cu modificările și completările ulterioare,

SE CERTIFICĂ:

1. REGIMUL JURIDIC:

- imobil teren Parc municipal Bistrița în suprafață de 52.474 mp situat în intravilanul municipiului Bistrița, conform P.U.G. al municipiului Bistrița aprobat prin H.C.L.nr.136/2013 prelungit cu H.C.L.nr.184/2018, domeniu public al Municipiului Bistrița - conform H.G.R.nr.527/2010/Cap.IV/lit.C/poz.1;
- conform Planului Urbanistic Zonal - "Zonă construită protejată a municipiului Bistrița" aprobat prin H.C.L.nr.73 din 07.04.2009 imobilul este situat în zona de protecție a ansamblului urban fortificat, subunitatea istorică de referință SIR-41;

2. REGIMUL ECONOMIC:

- folosința actuală: spațiu de joacă - parte componentă din terenul în suprafață de 52.474 mp aferent Parcului municipal Bistrița;
- destinație: conform PUG al municipiului Bistrița aprobat prin HCL nr.136/2013, UTR-1 (V1), subzona de spații verzi amenajate, scuarurilor publice, parcuri, păduri parc cu acces nelimitat; Utilizări admise/Utilizări admise cu condiționări/Utilizări interzise - conform (V1)/R.L.U./P.U.G., S.I.R.-41/P.U.Z. - "Zonă construită protejată a municipiului Bistrița" aprobat prin H.C.L.nr.73 din 07.04.2009 - anexă, parte componentă la certificatul de urbanism;
- zonă A de împozitare;

Intodmit, Mihut Carmen

3. REGIMUL TEHNIC

Documentația de urbanism în vigoare: P.U.G. al municipiului Bistrița aprobat prin H.C.L.nr.136/2013, prelungit cu H.C.L.nr.184/2018 și Regulamentul local de urbanism aferent;

- reglementări și condiții conform (V1)/R.L.U./P.U.G., S.I.R.-41/P.U.Z.-"Zonă construită protejată a municipiului Bistrița" aprobat prin H.C.L.nr.73 din 07.04.2009 - anexă, parte integrantă din prezentul certificat de urbanism și Proiectul "Regenerare urbană a Centrului istoric Bistrița";
- lucrările propuse pentru suprafața spațiului de joacă existent - parte componentă din parcularul în suprafață de 52 474 mp aferent Parcului municipal Bistrița, vor ține seama de reglementările urbanistice aprobate și de caracterul istoric al zonei; spațiul de joacă va fi dotat cu mobilier adecvat și va fi iluminat corespunzător; -accesul la locul de joacă amenajat se va realiza pe accesul existent;
- spațiul verde va fi menținut și amenajat corespunzător;
- Reglementările specifice nr.35917/04.04.2022 întocmite de Serviciul Monumente Istorice din cadrul Primăriei municipiului Bistrița, fac parte integrantă din prezentul certificat de urbanism;
- documentația se va întocmi și semna în conformitate cu prevederile Legii nr.50/1991, republicată și a tuturor prevederilor legale în vigoare;

posibilitatea realizării lucrărilor se va face în condițiile încadrării și respectării prevederilor legale în vigoare, respectiv: Proiectul "Regenerare urbană a Centrului istoric Bistrița", (V1)/R.L.U./P.U.G. și S.I.R.-41/P.U.Z.-"Zonă construită protejată a municipiului Bistrița" aprobat prin H.C.L.nr.73 din 07.04.2009;

Prezentul certificat de urbanism POATE FI utilizat în scopul declarat pentru: elaborarea documentației în vederea obținerii autorizației de construire pentru turnare cauciuc de protecție la spațiul de joacă/Parcul municipal Bistrița - cu respectarea prevederilor (V1)/R.L.U./P.U.G., S.I.R.-41/P.U.Z.-"Zonă construită protejată a municipiului Bistrița" aprobat prin H.C.L.nr.73 din 07.04.2009 și Proiectului "Regenerare urbană a Centrului istoric Bistrița"

CERTIFICATUL DE URBANISM NU ȚINE LOC DE AUTORIZAȚIE DE CONSTRUIRE / DESFIINȚARE ȘI NU CONFERĂ DREPTUL DE A EXECUTA LUCRĂRI DE CONSTRUCȚII.

4. OBLIGAȚII ALE TITULARULUI CERTIFICATULUI DE URBANISM: În scopul elaborării documentației pentru autorizarea executării lucrărilor de construcții - de construire/de desființare - solicitantul se va adresa autorității competente pentru protecția mediului:

Agentia pentru Protecția Mediului Bistrița-Năsăud, strada Parcului, nr. 20 Bistrița

În aplicarea Directivei Consiliului 85/337/CEE (Directiva EIA) privind evaluarea efectelor anumitor proiecte publice și private asupra mediului, modificată prin Directiva Consiliului 97/11/CE și prin Directiva Consiliului și Parlamentului European 2003/35/CE privind participarea publicului la elaborarea anumitor planuri și programe în legătură cu mediul și modificarea, cu privire la participarea publicului și accesul la justiție, a Directivei 85/337/CEE și a Directivei 96/61/CE, prin certificatul de urbanism se comunică solicitantului obligația de a contacta autoritatea teritorială de mediu pentru ca aceasta să analizeze și să decidă, după caz, încadrarea/ neîncadrarea proiectului investiției publice/private în lista proiectelor supuse evaluării impactului asupra mediului.

În aplicarea prevederilor Directivei Consiliului 85/337/CEE, procedura de emitere a acordului de mediu se desfășoară după emiterea certificatului de urbanism, anterior depunerii documentației pentru autorizarea executării lucrărilor de construcții la autoritatea administrației publice competente.

În vederea satisfacerii cerințelor cu privire la procedura de emitere a acordului de mediu, autoritatea competentă pentru protecția mediului stabilește mecanismul asigurării consultării publice, centralizării opțiunilor publicului și formulării unui punct de vedere oficial cu privire la realizarea investiției în acord cu rezultatele consultării publice.

În aceste condiții:

După primirea prezentului certificat de urbanism, titularul are obligația de a se prezenta la autoritatea competentă pentru protecția mediului în vederea evaluării inițiale a investiției și stabilirii demarării procedurii de evaluare a impactului asupra mediului și/sau a procedurii de evaluare adecvată.

În urma evaluării inițiale a notificării privind intenția de realizare a proiectului se va emite punctul de vedere al autorității competente pentru protecția mediului.

În situația în care autoritatea competentă pentru protecția mediului stabilește efectuarea evaluării impactului asupra mediului și/sau a evaluării adecvate, solicitantul are obligația de a notifica acest fapt autorității administrației publice competente cu privire la menținerea cererii pentru autorizarea executării lucrărilor de construcții.

În situația în care, după emiterea certificatului de urbanism ori pe parcursul derulării procedurii de evaluare a impactului asupra mediului, solicitantul renunță la intenția de realizare a investiției, acesta

are obligația de a notifica acest fapt autorității administrației publice competente.

5. CEREREA DE EMITERE A AUTORIZAȚIEI DE CONSTRUIRE / DESFIINȚARE va fi însoțită de următoarele documente:

a) certificatul de urbanism original sau copie conformă cu originalul;
b) dovada titlului asupra imobilului, teren, sau, după caz, extrasul de plan cadastral actualizat la zi și extrasul de carte funciară de informare actualizat la zi, în cazul în care legea nu dispune altfel (copie legalizată);

c) documentația tehnică - D.T., două exemplare originale, identice numerotate. Proiectantul general și cel de specialitate răspund pentru corectitudinea și legalitatea documentației tehnice, inclusiv în situația în care afectează proprietățile vecine sau alte drepturi ale acestora.

☒ D.T.A.C.

☐ D.T.O.E.

☐ D.I.A.D.

d) avizele și acordurile de amplasament stabilite prin certificatul de urbanism:

d.1) *avize și acorduri privind utilitățile urbane și infrastructura (copie):*

☐ alimentare cu apă

☐ gaze naturale

☐ Inspectoratul de Poliție

☐ canalizare

☐ telefonizare

☒ Direcția de servicii publice

☒ alimentare cu energie

☐ salubritate

☐ Drumurile Naționale

electrică

☐ transport urban

☐ Acord Asociația de Locatari

☐ Drumuri Județene

Alte avize/acorduri:

- **aviz Direcția Tehnică/Primăria mun.Bistrița;**

d.2) *avize și acorduri privind:*

☐ securitatea la incendiu

☐ protecția civilă

☒ sănătatea populației

d.3) *avize / acorduri specifice ale administrației publice centrale și/sau ale serviciilor descentralizate ale acestora (copie):*

☐ Inspectoratul Jud. în Construcții

☒ Plan vizat OCPI actualizat

☐ Decizie pt. scoaterea terenului din circuitul agricol

d.4) *studii de specialitate (1 exemplar original):*

☒ verificador

☐ studiu geotehnic

☒ Ministerul Culturii

☐ avizul studiu de însorire

☐ Acordul vecinilor, conform prevederilor legale în vigoare, exprimat în formă autentică, pentru construcțiile noi, amplasate adiacent construcțiilor existente sau în imediata lor vecinătate - și numai dacă sunt necesare măsuri de intervenție pentru protejarea acestora -, pentru lucrări de construcții necesare în vederea schimbării destinației în clădiri existente, precum și în cazul amplasării de construcții cu altă destinație decât cea a clădirilor învecinate.

e) punctul de vedere/actul administrativ al autorității competente pentru protecția mediului (copie);

f) Documentele de plată ale următoarelor taxe (copie): - scutit;

g) Copiile depuse vor fi semnate de proiectant sau beneficiar pentru conformitate cu originalul.

Prezentul certificat de urbanism are valabilitatea de 12 luni de la data emiterii.

PRIMAR,
Turc Ioan



ARHITECT ȘEF,
Pop Monica

SECRETAR GENERAL,
Gaftone Floare

Achitat taxa de 6,00 lei, conform chitanței nr. scutit Prezentul certificat de urbanism a fost transmis solicitantului direct/prin poștă la data de ...19.04.2022

În conformitate cu prevederile Legii nr. 50/1991 privind autorizarea executării lucrărilor de construcții, republicată, cu modificările și completările ulterioare,

SE PRELUNGESTE VALABILITATEA
CERTIFICATULUI DE URBANISM NR. 671/34986/14.04.2022

de la data de 14.04.2023 până la data de 13.04.2024

După această dată, o nouă prelungire a valabilității nu este posibilă, solicitantul urmând să obțină, în condițiile legii, un alt certificat de urbanism.


PRIMAR,
Turc Ioan



ARHITECT ȘEF,
Pop Monica



SECRETAR GENERAL,
Gaftone Floare



SEF SERVICIU URBANISM,
.....

Data prelungirii valabilității 06.03.2023

Achitat taxa de 2,00 lei conform chitanței nr. scutit din

Transmis solicitantului la data de direct/prin poștă .

Nr. ⁴⁶³..... / 21672 / 03.03.2023 / ^{04.03.2023}.....

Burduhos Georgeta/2ex.





Distribuție Energie Electrică România

Sucursala Bistrița

Distribuție Energie Electrică România Sucursala Bistrița
Str. Vasile Conta, Nr. 11, 420025, Bistrița, Jud. Bistrița-Nasaud

Tel: +40 263 205 702

Fax: +40 267 205 704

office.bistrita@distributie-energie.ro

C.I.F. DEER/C.U.I. Suc. RO 14476722 / 14513741

R.C. DEER/Suc. J12/352/2002 / 306/97/2002

www.distributie-energie.ro

Către DIRECȚIA SERVICIIL PUBLICE BISTRITA,

Referitor la cererea de aviz de amplasament, înregistrată cu nr. 6050220607677 / 09.08.2022 pentru obiectivul: **TURNARE CAUCIU DE PROTECTIE LA SPATIUL DE JOACA** de la adresa: BISTRITA, sat -, strada PARCUL UI, nr FN, bloc -, etaj -, apartament -, cod postal **420036**, numar cadastral -, județul BISTRITA NASAUD.

În urma analizării documentației depuse suntem de acord cu realizarea obiectivului pe amplasamentul propus și se emite:

AVIZ DE AMPLASAMENT FAVORABIL Nr. 6050220607677 / 02.02.2023

cu următoarele precizări:

1. Obiectivul nu este amplasat în zona de siguranță a rețelelor electrice de distribuție publică și se încadrează în distanțele normate față de acestea.
2. În zonă **Exista** rețea electrică de distribuție de **Joasa tensiune** -.
3. Avizul de amplasament nu constituie aviz tehnic de racordare. Pentru obținerea acestuia, în vederea racordării la rețeaua electrică de distribuție a obiectivului sau creșterea puterii aprobate pentru acest obiectiv trebuie să solicitați la OD (operatorul de distribuție) avizul tehnic de racordare. Prin cererea de aviz de amplasament ați solicitat racordarea obiectivului la rețeaua electrică de distribuție publică pentru o putere maxim simultan absorbită de - kW.
4. **Valabilitatea avizului de amplasament este până la 14.04.2023**, cu posibilitatea prelungirii cu durata de prelungire a valabilității Certificatului de urbanism, respectiv a Autorizației de construire, cu condiția de a nu se schimba elementele care au stat la baza emiterii lui.
5. Prezentul aviz de amplasament este valabil numai pentru amplasamentul obiectivului, conform planului nr. **671** și a Certificatului de urbanism nr. **671 / 14.04.2022**
6. Tariful de emiterie a avizului de amplasament este în valoare de **29.00** lei, fara TVA.
7. Instalațiile de distribuție aparținând operatorului de distribuție au fost trasate orientativ pe planul de situație anexat.
8. În zonă **Nu exista** instalații electrice ce nu aparțin operatorului de distribuție (sucursala BISTRITA) este necesar să vă adresați deținătorilor acestor instalații (Transelectrica, Hidroelectrică, Termoelectrică, alți deținători) - în vederea obținerii avizelor de amplasament
9. Săpăturile în zona traseelor de cabluri se vor face numai manual, cu asistență tehnică din partea operatorului de distribuție.
10. Executarea lucrărilor în apropierea instalațiilor operatorului de distribuție se va face cu respectarea strictă a condițiilor din prezentul aviz, precum și a normelor tehnice de protecția muncii specifice. Beneficiarul lucrării, respectiv executantul, sunt răspunzători și vor suporta consecințele, financiare sau



Distribuție Energie Electrică România

Sucursala Bistrita

Distribuție Energie Electrică România – Sucursala Bistrita
Str. Vasile Conta, Nr. 11, 420025, Bistrita, Jud. Bistrita-Nasaud

Tel: +40 263 205 702

Fax: +40 267 205 704

office.bistrita@distributie-energie.ro

C.I.F. DEER/C.U.I. Suc. RO 14476722 / 14513741

R.C. DEER/Suc. 312/352/2002 / 306/97/2002

www.distributie-energie.ro

de alta natură, ale eventualelor deteriorări ale instalațiilor și/sau prejudicii aduse utilizatorilor acestora ca urmare a nerespectării regulilor menționate.

11. Alte precizări în funcție de specificul obiectivului și amplasamentul respectiv:

Condițiile de coexistență între obiectiv și rețelele electrice existente în zona, a fost analizată în cadrul studiului de coexistență nr 751/2022, elaborat de Electroconstructia ELCO SA Bistrita, care a fost avizat la DEER SA-Sucursala Bistrita cu nr. 65/3/24/31.01.2023

În conformitate cu studiul de soluție avizat, în vecinătatea amplasamentului propus pentru obiectiv există două cabluri electrice subterane 0.4 kV aparținând DEER SA Sucursala Bistrita. Distanța de apropiere față de obiectiv este de 12 m pentru cablul amplasat în partea nordică și respectiv 3 metri pentru cablul aflat în partea estică. Conform normativelor tehnice în vigoare, realizarea obiectivului nu afectează cablurile electrice existente.

Director Sucursala BISTRITA
Ing. Dan Pop

Dan-
Vasile
Pop

Semnat digital de
Dan-Vasile Pop
Data: 2023.02.04
17:22:05 +02:00

Sef S.A.R. BISTRITA
Ing. Gabriela Iliesiu

Gabriel
a Iliesiu

Semnat digital de
Gabriela Iliesiu
Data: 2023.02.02
17:12:07 +02:00

Intocmit
Gabriela Iliesiu



**Distribuție Energie
Electrică România**
Sucursala Bistrita .

Distribuție Energie Electrică România – Sucursala Bistrita
Str. Vasile Conta, Nr. 11, 420025, Bistrita, Jud. Bistrita-Nasaud

Tel: +40 263 205 702

C.I.F. DEER/C.U.I. Suc. RO 14476722 / 14513740

Fax: +40 267 205 704

R.C. DEER/Suc. J12/352/2002 / J06/97/2002

office.bistrita@distributie-energie.ro

www.distributie-energie.ro

Reglementari specifice
Privind interventiile in zona istorica a municipiului Bistrita
in spatiul Parcului Municipal

A. Scurt istoric

Actuala zona a Parcului s-a conturat la sfarsitul secolului al XIX-lea cand vechea fortificatie a orasului medieval este desfiintata. Spatiul vechiului sant si valul de aparare al zidurilor medievale aflate in posesia autoritatilor publice sunt amenajate in functie de noile necesitati de dezvoltare ale orasului: bulevarde pe laturile de vest si de nord iar pe latura sudica, pe malul apei se amenajeaza un parc.

Dupa 1888 in zona actualului parc se impun prin reglementari locale standardele de construire a locuintelor care trebuiau sa fie locuinte de tip vila, fara anexe gospodaresti. In perimetrul parcelelor, in preajma caselor erau premise doar gradini cu flori.


Parcul Municipal a fost amenajat in anul 2013 in baza unui proiect finantat din fonduri europene, iar in prezent ofera un model de bune practici pentru municipalitate.

B. Reglementari privind interventiile

Amenajarea unui spatiu de joaca pentru copii in Parcul municipal Bistrita trebuie sa se realizeze cu respectarea reglemntarilor documentatiei urbanistice **PUZ Zona Istorică**, fiind constructii necesare pentru imbunatatirea sanatatii fizice si mentale ale comunitatii. Turnarea cauciucului (tartan) pe suprafata spatiului de joaca se poate realiza si are un rol foarte important in absorbirea socurilor, nu permite alunecarea chiar daca suprafata este umeda, protectie in caz de cadere pentru copii sau adulti, protejeaza fonic zona inconjuratoare, etc.

Interventiile in aceasta zona se pot realiza doar in baza unui proiect de arhitectura avizat de Ministerul Culturii / Directia pentru Cultura, Bistrita-Nasaud.

Consilier,
Popa Lucian Nicolae






MINISTERUL CULTURII

DIRECȚIA JUDEȚEANĂ PENTRU CULTURĂ BISTRIȚA NĂSĂUD

Bistrița, str. G-ral Eremia Grigorescu, nr. 6; 420018; tel./fax 0263/231505; e-mail: patrimoniubn@yahoo.com


Nr. 869 din 20.06.2022

Aprobat,
Director executiv,
Camelia TÂRNĂVAN



Către,

PRIMĂRIA MUNICIPIULUI BISTRIȚA



AVIZ

Nr. 36 / Z / 2022

Privind: Turnare cauciuc de protecție la spații de joacă

OBIECTIVUL: **Z / Zona de protecție a Ansamblului urban medieval Bistrița, cod LMI: BN-II-a-A-01550;**

Z / Zona de protecție a Sitului arheologic "Orașul medieval Bistrița", cod LMI: BN-I-s-A-20239

ADRESA: str. Parcului, municipiul Bistrița, jud. Bistrița-Năsăud

PROIECT: Turnare cauciuc de protecție la spațiul de joacă – Parcul Municipal Bistrița

NR. PROIECT: 110.13/2022

FAZA: SF

PROIECTANT: ELECTROPROIECT ADA SRL PETROȘANI

BENEFICIAR: UAT Municipiul Bistrița

Documentația este înregistrată la DJC BN cu nr. 800 din 08.06.2022 și cuprinde:

- a) piese scrise: borderou, memoriu arhitectură;
- b) piese desenate: plan de încadrare, plan de situație existent, plan de situație proiectat scenariul 1;
- c) alte documente: certificat de urbanism.

Documentația propune: turnare cauciuc de protecție în spațiu de joacă.

Documentația a fost analizată în baza prevederilor.

- Art. 24, alin. (1), art. 26, alin. (1), pc. 6-11, art. 31, alin. (1), art. 34 din Legea 422 / 2001 privind protejarea monumentelor istorice, republicată, cu completările și modificările ulterioare;
- OMCIN 2.797 / 2017 privind stabilirea tipurilor de intervenții asupra monumentelor istorice, a imobilelor din zonele de protecție a acestora sau din zonele protejate care afectează în mică măsură substanța istorică și/sau sunt temporare și a condițiilor în care se pot emite avize fără consultarea Comisiei Naționale a Monumentelor Istorice, respectiv a comisiilor zonale ale monumentelor istorice, cu completările și modificările ulterioare.


Se acordă,

AVIZ FAVORABIL

Prezentul aviz se emite însoțit de documentația ștampilată pe fiecare filă de către DJC Bistrița-Năsăud.

Un exemplar din documentație se păstrează în arhiva DJC Bistrița-Năsăud.

Intocmit,
Consilier asistent,
Dana - Alexandra VALEA



DIRECTIA SERVICII PUBLICE BISTRITA

STR. LIVIU REBREANU NR. 2-4, BISTRITA, 420008
JUDEȚUL BISTRITA-NĂSĂUD

Cod fiscal: 25503261
Telefon: 0263/216202; 0263/236445
Fax: 0263/234392
E-mail: dsob@primariabistrita.ro



Nr. 56198/06.05.2022

A V I Z

Solicitant- DIRECȚIA SERVICII PUBLICE , municipiul Bistruța ,
strada Liviu Rebreanu nr.2-4, județul Bistrita -Năsăud.

Solicitare aviz, prin certificat de urbanism nr. 671/14.04.2022

Eliberare **AVIZ FAVORABIL** întocmire documentatie pentru emitere autorizatie de
construire pentru turnare cauciuc de protectie la spatiul de joaca strada Parcului ,
loc de joaca Parc Municipal, municipiul Bistrita.

Avizul are valabilitatea certificatului de urbanism.

Condiții – respectare condiții impuse prin certificatul de urbanism.

Director executiv
Ioan Crețiu



Șef serviciu
Mircea Plaian

DIRECȚIA DE SĂNĂȚATE PUBLICĂ A JUDEȚULUI BISTRIȚA-NĂSĂUD



1. Str. Grănicerilor, nr. 5, 420095, Bistrița ☎ Director executiv, Secretariat, RUNOS,
Financiar-contabilitate: 0263 232601, 231592; Fax: 0263 231137
2. Str. Zimbrului, nr. 5, 420075 Bistrița, ☎ Secretariat 0263 217337, 217309
Supraveghere și Control Boli Transmisibile: 0263 234694, Inspecție sanitară:
0263 235568, Laboratoare, Autorizări, Administrativ; Fax: 0263 212934

Nr. 7708 din 06.06.2022


Către,

**DIRECȚIA SERVICII PUBLICE BISTRIȚA,
Loc. BISTRIȚA, Str. LIVIU REBREANU, Nr. 2-4
Jud. BISTRIȚA-NĂSĂUD**

Ca urmare a cererii dumneavoastră cu nr. 56498 din data de 06.06.2022, înregistrată la Direcția de Sănătate Publică a Județului Bistrița-Năsăud cu nr. 7708 în data de 06.06.2022 pentru asistență de specialitate de sănătate publică pentru: **TURNARE CAUCIUC DE PROTECȚIE LA SPAȚIUL DE JOACĂ-PARCUL MUNICIPAL, STR. PARCULUI**, situat la adresa: Municipiul BISTRIȚA, Str. PARCULUI, Plan de încadrare în zonă; H.G.R. nr. 527/2010, Cap. IV/lit. C/poz. 1, Jud. BISTRIȚA-NĂSĂUD, vă comunicăm următoarele:

- conform O.M.S. 1030/2009 cu modificările și completările ulterioare asistența de specialitate de sănătate publică se acordă doar pentru activitățile cu risc pentru sănătatea populației;
- investiția nu face obiectul evaluării condițiilor de igienă și sănătate publică.

Director executiv
Dr. Andrițoiu Anca Roxana



AGENȚIA PENTRU PROTECȚIA MEDIULUI BISTRITA-NASAUD

Nr. 657/15.06.2022

CLASAREA NOTIFICĂRII

Ca urmare a solicitării depuse de **DIRECȚIA SERVICII PUBLICE BISTRITA** cu sediul în municipiul Bistrița, str. Liviu Rebreanu, nr. 2-4, județul Bistrița Năsăud, pentru proiectul *“Turnare cauciuc de protecție la spațiul de joacă/Parcul municipal Bistrița”* propus a fi amplasat în municipiul Bistrița, str. Parcului, județul Bistrița-Năsăud, înregistrată la Agenția pentru Protecția Mediului Bistrița-Năsăud cu nr. 7131/08.06.2022,

- în urma analizării documentației depuse, a localizării amplasamentului în planul de urbanism și în raport cu poziția față de arii naturale protejate, zone-tampon, monumente ale naturii, monumente istorice sau arheologice, zone cu restricții de construit, zona costieră;

- având în vedere că:

- proiectul propus nu intră sub incidența Legii nr. 292/2018 privind evaluarea impactului anumitor proiecte publice și private asupra mediului;

- proiectul propus nu intră sub incidența art. 28 din Ordonanța de urgență a Guvernului nr. 57/2007 privind regimul ariilor naturale protejate, conservarea habitatelor naturale, a florei și faunei sălbatice, aprobată cu modificări și completări prin Legea nr. 49/2011, cu modificările și completările ulterioare;

- proiectul propus nu intră sub incidența art. 48 și 54 din Legea apelor nr. 107/1996, cu modificările și completările ulterioare,

Agenția pentru Protecția Mediului Bistrița-Năsăud decide:

Clasarea notificării, deoarece proiectul propus nu se supune procedurilor de evaluare a impactului asupra mediului.

Conform Hotărârii Consiliului Județean nr. 3/1995, Parcul Municipal este arie protejată de interes județean. Pentru realizarea proiectului este necesară solicitarea și obținerea avizului emis de Consiliul Județean Bistrița-Năsăud.

DIRECTOR EXECUTIV,
biolog-chimist Sever Ioan RO



ȘEF SERVICIU
AVIZE, ACORDURI, AUTORIZAȚII,
ing. Marinela Suciu

ȘEF SERVICIU
CALITATEA FACTORILOR DE MEDIU,
ing. Anca Zaharie

ÎNTOCMIT,
ing. Carmen Cîmpan

ÎNTOCMIT,
biolog Crina Năstase




AGENȚIA PENTRU PROTECȚIA MEDIULUI BISTRITA-NASAUD

Adresa :STRADA Parcului, nr.20, Bistrita, Cod . 420035, Jud. Bistrita-Nasaud

E-mail: office@apmbn.anpm.ro ; Tel. 0263 224 064; Fax . 0263 223 709

Operator de date cu caracter personal, conform Regulamentului (UE) 2016/679



ROMÂNIA
JUDEȚUL BISTRIȚA-NĂSĂUD
CONSILIUL JUDEȚEAN

RO420080 BISTRIȚA, Piața Petru Rareș, Nr.1, Tel: +(40) 263/213657, 215503, Fax: 0263/214750, www.portalbn.ro, E-mail: cjbn@cjbn.ro

CABINET VICEPREȘEDINTE

Nr. IV/6730/ 27.03.2023

ACORD

Privind proiectul

**„AMENAJARE SPAȚIU DE JOACA ÎN PARCUL REGELE MIHAI I AL ROMÂNIEI”
ÎN MUNICIPIUL BISTRIȚA,
jud. Bistrița-Năsăud**

Ca urmare a solicitării de avizare a Proiectului „AMENAJARE SPAȚIU DE JOACA ÎN PARCUL REGELE MIHAI I AL ROMÂNIEI” ÎN MUNICIPIUL BISTRIȚA, str. Parcului, jud. Bistrița-Năsăud, depus de către Direcția de Servicii Publice Bistrița, Beneficiarul proiectului, prin adresa nr. 24026/09.09.2023 înregistrată la Consiliul Județean Bistrița-Năsăud cu nr. IV/5538/10.03.2023, adresa din data de 15.03.2023 înregistrată la Consiliul Județean Bistrița-Năsăud cu nr. IV/5886/15.03.2023 și adresa din data de 23.03.2023 înregistrată la Consiliul Județean Bistrița-Năsăud cu nr. IV/6718/27.03.2023,

Consiliul Județean Bistrița-Năsăud își exprimă acordul privind realizarea Proiectului „AMENAJARE SPAȚIU DE JOACA ÎN PARCUL REGELE MIHAI I AL ROMÂNIEI” ÎN MUNICIPIUL BISTRIȚA, constând în lucrări de terasamente (săpătura generală și realizarea stratului suport) și reabilitarea și reconfigurarea suprafeței de joacă prin turnarea de tartan.

Documentele care au stat la baza avizării:

- Adresa Direcției de Servicii Publice Bistrița nr. 24026/09.09.2023 înregistrată la Consiliul Județean Bistrița-Năsăud cu nr. IV/5538/10.03.2023, adresa din data de 15.03.2023 înregistrată la Consiliul Județean Bistrița-Năsăud cu nr. IV/5886/15.03.2023 (Memoriu tehnic D.T.A.C., Memoriu tehnic D.T.O.E, Plan de încadrare în zonă, Certificat de urbanism) și adresa din data de 23.03.2023 înregistrată la Consiliul Județean Bistrița-Năsăud cu nr. IV/6718/27.03.2023 (Plan de situație existent, Plan de situație propus);

- Referatul Biroului mediu, transport județean, Compartimentul mediu, utilități publice nr. IVAa/6728/27.03.2023.

Vicepreședinte
Camelia Tabără



Întocmit: I.S.S/2 ex.

CERTIFICAT DE URBANISM

Nr. 1443 din 12.08.2022

În scopul: întocmire documentație în vederea obținerii autorizației de construire pentru amenajare teren de sport și spațiu de joacă

Ca urmare a cererii adresate de **DIRECTIA DE SERVICII PUBLICE**, cu sediul în România, județul Bistrița-Năsăud, municipiul Bistrița, localitate componentă Bistrița, cod poștal, Strada Liviu Rebreanu, nr. 2-4, bl., sc., et., ap., telefon/fax, e-mail, înregistrat la nr. 80033 din 11.08.2022,

Pentru imobilul teren situat în: județul Bistrița-Năsăud, municipiul Bistrița, localitatea componentă Ghinda, cod poștal, nr. 26, bl., sc., et., ap., Cartea funciara nr. 85325 nr. cad/topo 85325

În temeiul reglementărilor Documentației de urbanism nr. B-URB-10-03U/2010, faza PUG, aprobată prin Hotărârea Consiliului Local Bistrița nr. 136/2013, în conformitate cu prevederile Legii nr. 50/1991, privind autorizarea executării lucrărilor de construcții, republicată, cu modificările și completările ulterioare,

SE CERTIFICĂ:

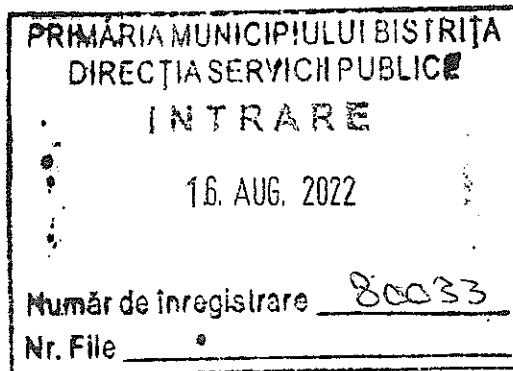
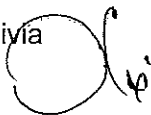
1. REGIMUL JURIDIC:

- Imobil situat în intravilanul municipiului Bistrița, loc.componenta Ghinda, conform PUG aprobat prin HCL nr.136/2013, prelungit cu HCL nr.184/2018, teren curți construcții cu suprafața de 2980mp, proprietatea Municipiului Bistrita, conform CF nr.85325;
- Imobilul nu este înscris în Lista Monumentelor Istorice 2015
- Terenul este situat în zona protejată a zonei centrale a localității componente Ghinda- conform datelor din studiul istoric;
- Terenul este afectat de zona de protecție a Paraului Ghinda
- Pentru același imobil teren s-a emis Certificatul de Urbanism nr.523/29145/30.03.2022 având ca și scop "întocmire documentație în vederea obținerii autorizației de construire pentru amenajare teren de sport"

2. REGIMUL ECONOMIC:

- Folosinta actuala-teren curți construcții cu suprafața de 2980mp.
- Destinația-conform PUG Bistrita, teren situat în UTR35-V1a-subzona spațiilor verzi amenajate, aflate în zona de protecție a monumentelor istorice cu acces nelimitat.Utilizări admise, utilizari admise cu conditionari, utilizări interzise conform Anexei 1 la Certificatul de urbanism.
- Zona C de impozitare, conform HCL nr.144/2014

Întocmit, Timocea Olyvia



3. REGIMUL TEHNIC

-Documentație de urbanism în vigoare: PUG Bistrița și RLU aferent PUG aprobat prin HCL nr. 136/2013, prelungit cu HCL nr.184/2018. Conform PUG Bistrița, teren situat în UTR 35-V1a-subzona spațiilor verzi amenajate, aflate în zona de protecție a monumentelor istorice cu acces nelimitat. Caracteristici parcele: se interzice modificarea parcelelor existente, acestea având valoare istorică și urbanistică. Se vor păstra în stadiul actual. Se vor păstra accesurile existente și dimensiunile acestora. Staționarea autovehiculelor se va realiza exclusiv în interiorul parcelei și nu pe spațiul verde. Plantațiile înalte se vor dispune conform normelor specifice pentru fiecare categorie de spații plantate; se recomandă, din considerente ecologice și de economisire a cheltuielilor de întreținere de la buget, utilizarea speciilor locale adaptate condițiilor; POT maxim: 5%. CUI maxim: 0.2. Amplasare clădirilor față de aliniament, față de limitele laterale și posterioare ale parcelei, conform studiilor de specialitate avizate conform legii. Condiții de echipare edilitară - conform studiilor de specialitate avizate conform legii. Se vor asigura: alimentarea cu apă, colectarea apelor uzate, telefonie fixă și iluminat public conform cerințelor funcționale ale fiecărei categorii de spațiu plantat în care este admis accesul publicului. Pentru iluminarea spațiului public se vor folosi corpuri de iluminat cu destinație specială pentru fiecare tipologie de circulație (pietonală, rutieră, pentru mijloace alternative de transport: biciclete, role, segway, etc.). Se recomandă extinderea sistemului de colectare a apelor meteorice în bazine decorative pentru a fi utilizate pentru întreținerea spațiilor plantate. Toate rețelele edilitare vor fi realizate subteran, inclusiv cele existente. În zona există utilități: apă, canalizare, en. electrică, gaze nat. -documentația va fi întocmită și verificată conform prevederilor legale în vigoare.

-Reglementările specifice nr.80097/11.08.2022 întocmite de Serviciul Monumente Istorice din cadrul Primăriei municipiului Bistrița, privind intervențiile la imobilul din loc. componenta Ghinda anexate, fac parte integrantă din prezentul certificat de urbanism. Se vor respecta toate condițiile din prezentul certificat de urbanism și din Anexa 1 la certificat

Prezentul certificat de urbanism POATE FI utilizat în scopul declarat pentru: întocmire documentație în vederea obținerii autorizației de construire pentru amenajare teren de sport și spațiu de joacă

CERTIFICATUL DE URBANISM NU ȚINE LOC DE AUTORIZAȚIE DE CONSTRUIRE / DESFIINȚARE ȘI NU CONFERĂ DREPTUL DE A EXECUTA LUCRĂRI DE CONSTRUCȚII.

4. OBLIGAȚII ALE TITULARULUI CERTIFICATULUI DE URBANISM: În scopul elaborării documentației pentru autorizarea executării lucrărilor de construcții - de construire/de desființare - solicitantul se va adresa autorității competente pentru protecția mediului:

Agenția pentru Protecția Mediului Bistrița-Năsăud, strada Parcului, nr. 20 Bistrița

În aplicarea Directivei Consiliului 85/337/CEE (Directiva EIA) privind evaluarea efectelor anumitor proiecte publice și private asupra mediului, modificată prin Directiva Consiliului 97/11/CE și prin Directiva Consiliului și Parlamentului European 2003/35/CE privind participarea publicului la elaborarea anumitor planuri și programe în legătură cu mediul și modificarea, cu privire la participarea publicului și accesul la justiție, a Directivei 85/337/CEE și a Directivei 96/61/CE, prin certificatul de urbanism se comunică solicitantului obligația de a contacta autoritatea teritorială de mediu pentru ca aceasta să analizeze și să decidă, după caz, încadrarea/ neîncadrarea proiectului investiției publice/private în lista proiectelor supuse evaluării impactului asupra mediului.

În aplicarea prevederilor Directivei Consiliului 85/337/CEE, procedura de emitere a acordului de mediu se desfășoară după emiterea certificatului de urbanism, anterior depunerii documentației pentru autorizarea executării lucrărilor de construcții la autoritatea administrației publice competente.

În vederea satisfacerii cerințelor cu privire la procedura de emitere a acordului de mediu, autoritatea competentă pentru protecția mediului stabilește mecanismul asigurării consultării publice, centralizării opțiunilor publicului și formulării unui punct de vedere oficial cu privire la realizarea investiției în acord cu rezultatele consultării publice.

În aceste condiții:

După primirea prezentului certificat de urbanism, titularul are obligația de a se prezenta la autoritatea competentă pentru protecția mediului în vederea evaluării inițiale a investiției și stabilirii demarării procedurii de evaluare a impactului asupra mediului și/sau a procedurii de evaluare adecvată.

În urma evaluării inițiale a notificării privind intenția de realizare a proiectului se va emite punctul de vedere al autorității competente pentru protecția mediului.

În situația în care autoritatea competentă pentru protecția mediului stabilește efectuarea evaluării impactului asupra mediului și/sau a evaluării adecvate, solicitantul are obligația de a notifica acest fapt autorității administrației publice competente cu privire la menținerea cererii pentru autorizarea executării lucrărilor de construcții.
--

În situația în care, după emiterea certificatului de urbanism ori pe parcursul derulării procedurii de evaluare a impactului asupra mediului, solicitantul renunță la intenția de realizare a investiției, acesta are obligația de a notifica acest fapt autorității administrației publice competente.

5. CEREREA DE EMITERE A AUTORIZAȚIEI DE CONSTRUIRE / DESFIINȚARE va fi însoțită de următoarele documente:

a) certificatul de urbanism original sau copie conformă cu originalul;
b) dovada titlului asupra imobilului, teren, sau, după caz, extrasul de plan cadastral actualizat la zi și extrasul de carte funciară de informare actualizat la zi, în cazul în care legea nu dispune altfel (copie legalizată);

c) documentația tehnică - D.T., două exemplare originale, identice numerotate. Proiectantul general și cel de specialitate răspund pentru corectitudinea și legalitatea documentației tehnice, inclusiv în situația în care afectează proprietățile vecine sau alte drepturi ale acestora.

☒ D.T.A.C.

☐ D.T.O.E.

☐ D.T.A.D.

d) avizele și acordurile de amplasament stabilite prin certificatul de urbanism:

d.1) *avize și acorduri privind utilitățile urbane și infrastructura (copie):*

☐ alimentare cu apă

☐ gaze naturale

☐ Inspectoratul de Poliție

☐ canalizare

☐ telefonizare

☒ Direcția de servicii publice

☒ alimentare cu energie

☒ salubritate

☐ Drumurile Naționale

electrică

☐ transport urban

☐ Acord Asociația de Locatari

☐ Drumuri Județene

Alte avizo/acorduri:

-aviz SGA

d.2) *avize și acorduri privind:*

☐ securitatea la incendiu

☐ protecția civilă

☐ sănătatea populației

d.3) *avize / acorduri specifice ale administrației publice centrale și/sau ale serviciilor descentralizate ale acestora (copie):*

☐ Inspectoratul Jud. în

☒ Plan vizat OCPI actualizat

☐ Decizie pt. scoaterea terenului din circuitul agricol

Construcții

d.4) *studii de specialitate (1 exemplar original):*

☒ vericator

☒ studiu geotehnic

☒ Ministerul Culturii

☐ avizul studiu de insorire

☐ Acordul vecinilor, conform prevederilor legale în vigoare, exprimat în formă autentică, pentru construcțiile noi, amplasate adiacent construcțiilor existente sau în imediata lor vecinătate - și numai dacă sunt necesare măsuri de intervenție pentru protejarea acestora -, pentru lucrări de construcții necesare în vederea schimbării destinației în clădiri existente, precum și în cazul amplasării de construcții cu altă destinație decât cea a clădirilor învecinate.

e) punctul de vedere/actul administrativ al autorității competente pentru protecția mediului (copie);

f) Documentele de plată ale următoarelor taxe (copie):

g) Copiile depuse vor fi semnate de proiectant sau beneficiar pentru conformitate cu originalul.

Prezentul certificat de urbanism are valabilitatea de **12** luni de la data emiterii.

PRIMAR,
Turc-Loan

ARHITECT ȘEF,
Pop Monica

SECRETAR GENERAL,
Gaftone Floare

Achitat taxa de lei, conform chitanței nr. Prezentul certificat de urbanism a fost transmis solicitantului direct/prin poștă la data de 16.08.2022

În conformitate cu prevederile Legii nr. 50/1991 privind autorizarea executării lucrărilor de construcții, republicată, cu modificările și completările ulterioare,

se prelungește valabilitatea
Certificatul de urbanism
de la data de până la data de

După această dată, o nouă prelungire a valabilității nu este posibilă, solicitantul urmând să obțină, în condițiile legii, un alt certificat de urbanism.

PRIMAR,

SECRETAR GENERAL,

ARHITECT ȘEF,

Data prelungirii valabilității

Achitat taxa de lei conform chitanței nr. din

Transmis solicitantului la data de direct/prin poștă .

C

C



**Distribuție Energie
Electrică România**
Sucursala Bistrița

Distribuție Energie Electrică România – Sucursala Bistrița
Str. Vasile Conta, Nr. 11, 420025, Bistrița, Jud. Bistrița-Nasaud

Tel: +40 263 205 702

Fax: +40 267 205 704

office.bistrita@distributie-energie.ro

C.I.F. DEER/C.U.I. Suc. RO 14476722 / 14513741

R.C. DEER/Suc. J12/352/2002 / 306/97/2002

www.distributie-energie.ro

Către DIRECTIA SERVICII PUBLICE BISTRITA,

Referitor la cererea de aviz de amplasament, înregistrată cu nr. 6050220909144 / 08.09.2022 pentru obiectivul. **AMENAJARE TEREN DE SPORT SI SPAȚIU DE JOACA** de la adresa: BISTRITA, sat GLIINDA, strada GLIINDA, nr. 26, bloc -, etaj -, apartament -, cod postal 420001, număr cadastral -, județul BISTRITA NASAUD.

În urma analizării documentației depuse suntem de acord cu realizarea obiectivului pe amplasamentul propus și se emite:

AVIZ DE AMPLASAMENT FAVORABIL Nr. 6050220909144 / 08.09.2022

cu următoarele precizări:

1. Obiectivul nu este amplasat în zona de siguranță a rețelelor electrice de distribuție publică și se încadrează în distanțele normale față de acestea.
2. În zonă **Exista** rețea electrică de distribuție de **Medie tensiune** / **Joasa tensiune Trifazat**.
3. Avizul de amplasament nu constituie aviz tehnic de racordare. Pentru obținerea acestuia, în vederea racordării la rețeaua electrică de distribuție a obiectivului sau creșterea puterii aprobate pentru acest obiectiv trebuie să solicitați la OD (operatorul de distribuție) avizul tehnic de racordare. Prin cererea de aviz de amplasament ați solicitat racordarea obiectivului la rețeaua electrică de distribuție publică pentru o putere maxim simultan absorbită de - kW.
4. Valabilitatea avizului de amplasament este până la **12.08.2023**, cu posibilitatea prelungirii cu durata de prelungire a valabilității Certificatului de urbanism, respectiv a Autorizației de construire, cu condiția de a nu se schimba elementele care au stat la baza emiterii lui.
5. Prezentul aviz de amplasament este valabil numai pentru amplasamentul obiectivului conform planului nr. **1443** și a Certificatului de urbanism nr. **1443 / 12.08.2022**
6. Tariful de emitere a avizului de amplasament este în valoare de **95.00 lei**, fără TVA.
7. Instalațiile de distribuție aparținând operatorului de distribuție au fost trasate orientativ pe planul de situație anexat.
8. În zonă **Nu exista** instalații electrice ce nu aparțin operatorului de distribuție (sucursala BISTRITA) este necesar să vă adresați deținătorilor acestor instalații (Transelectrica, Hidroelectrica, Termoelectrica, alți deținători) - în vederea obținerii avizelor de amplasament.
9. Săpăturile în zona traseelor de cabluri se vor face numai manual, cu asistență tehnică din partea operatorului de distribuție.
10. Executarea lucrărilor în apropierea instalațiilor operatorului de distribuție se va face cu respectarea strictă a condițiilor din prezentul aviz, precum și a normelor tehnice de protecția muncii specifice. Beneficiarul lucrării, respectiv executantul, sunt răspunzători și vor suporta consecințele, financiare sau de altă natură, ale eventualelor deteriorări ale instalațiilor și/sau prejudicii aduse utilizatorilor acestora ca urmare a nerespectării regulilor menționate.



**Distribuție Energie
Electrică România**
Sucursala Bistrita

Distribuție Energie Electrică România – Sucursala Bistrita
Str. Vasile Conta, Nr. 11, 420025, Bistrita, Jud. Bistrita-Nasaud

Tel: +40 263 205 702

Fax: +40 267 205 704

office.bistrita@distributie-energie.ro

C.I.F. DEER/C.U.I. Suc. RO 14476722 / 14513741

R.C. DEER/Suc. 112/352/7002 / 106/97/7002

www.distributie-energie.ro

11. Alte precizări în funcție de specificul obiectivului și amplasamentul respectiv:

Director Sucursala BISTRITA
Ing. Alexandru Roman

Sef S.A.R. BISTRITA
Ing. Gabriela Iliesiu

Intocmit
Camelia Nan

Marinel-
Alexandru
Roman

Semnal digital de
Marinel-Alexandru
Roman
Data: 2022.09.12
11:50:59 +03:00



**Distribuție Energie
Electrică România**
Sucursala Bistrita

Distribuție Energie Electrică România – Sucursala Bistrita
Str. Vasile Conta, Nr. 11, 420025, Bistrita, Jud. Bistrita-Nasaud

Tel: +40 263 205 702

Fax: +40 267 205 704

office.bistrita@distributie-energie.ro

C.I.F. DEER/C.U.I. Suc. RO 14476722 / 14513746

R.C. DEER/Suc. J12/352/2002 / J06/97/2002

www.distributie-energie.ro

8.9.2022 14:14 Document id: 5625710
Semnat de: Camelia Nan



Ministerul Mediului, Apelor și Pădurilor
Agenția Națională pentru Protecția Mediului



AGENȚIA PENTRU PROTECȚIA MEDIULUI BISTRIȚA-NĂSĂUD

PRIMĂRIA MUNICIPIULUI BISTRIȚA
DIRECȚIA SERVICIILOR PUBLICE
2. ÎNTRARE

Nr. 937/12.09.2022

28. SEP. 2022

CLASAREA NOTIFICĂRII Număr de înregistrare 25241

Nr. File

Ca urmare a solicitării depuse de **DIRECȚIA DE SERVICII PUBLICE**, cu sediul în municipiul Bistrița, str. Liviu Rebreanu, nr. 2-4, județul Bistrița-Năsăud, pentru proiectul: "Amenajare teren de sport și spațiu de joacă", propus a fi amplasat în municipiul Bistrița, localitatea componentă Ghinda, nr.26, județul Bistrița-Năsăud, înregistrată la Agenția pentru Protecția Mediului Bistrița-Năsăud cu nr. 10348/08.09.2022,

- în urma analizării documentației depuse, a localizării amplasamentului în planul de urbanism și în raport cu poziția față de arii naturale protejate, zone-tampon, monumente ale naturii, monumente istorice sau arheologice, zone cu restricții de construit, zona costieră;

- având în vedere că:

- proiectul propus nu intră sub incidența Legii nr. 292/2018 privind evaluarea impactului anumitor proiecte publice și private asupra mediului;


- proiectul propus nu intră sub incidența art. 28 din Ordonanța de urgență a Guvernului nr. 57/2007 privind regimul ariilor naturale protejate, conservarea habitatelor naturale, a florei și faunei sălbatice, aprobată cu modificări și completări prin Legea nr. 49/2011, cu modificările și completările ulterioare;

- proiectul propus nu intră sub incidența art. 48 și 54 din Legea apelor nr. 107/1996, cu modificările și completările ulterioare,

Agenția pentru Protecția Mediului Bistrița-Năsăud decide:

Clasarea notificării, deoarece proiectul propus nu se supune procedurilor de evaluare a impactului asupra mediului.

DIRECTOR EXECUTIV,
biolog-chimist Sever Ioan ROMAN



ȘEF SERVICIU
AVIZE, ACORDURI, AUTORIZAȚII,
ing. Marinela Suciu

p. ȘEF SERVICIU
CALITATEA FACTORILOR DE MEDIU,
ing. Anca Zaharie

ÎNTOCMIT,
ing. Alexandra Turda

ÎNTOCMIT,
biolog Crina Năstase



AGENȚIA PENTRU PROTECȚIA MEDIULUI BISTRIȚA-NĂSĂUD

Adresa str. Parcului, nr.20, Bistrița, Cod 420035; jud. Bistrița-Năsăud

E-mail: office@apmbn.anpm.ro; Tel.0263/224064; 0263/236382; Fax 0263/223709

Operator de date cu caracter personal, conform Regulamentului (UE) 2016/679



ROMANIA

DIRECȚIA JUDEȚEANĂ PENTRU CULTURĂ BISTRIȚA-NĂSĂUD

Bistrița str. G-ral Eremia Gligorescu nr. 5 420018 tel /fax 0263/231505; e-mail: patronajubn@vanoc.com

Nr. 1915 din 15.11.2022

Aprobat,
Consilier superior
LEGENDI Levente

Atribuită delegate prin OMC 918 din 10.11.2022, corespunzătoare
funcției publice de conducere vacante de director executiv



Către,

PRIMĂRIA MUNICIPIULUI BISTRIȚA

AVIZ

Nr. 74 / Z / 2022

Privind: **AMENAJARE TEREN DE SPORT ȘI SPAȚIU DE JOACĂ**

OBIECTIVUL: Z / Zonă construită protejată Ghinda instituită prin PUG

ADRESA: Localitate componentă Ghinda, nr. 26, municipiul Bistrița, jud. Bistrița-Năsăud

PROIECT: Întocmire documentație în vederea obținerii autorizației de construire pentru amenajare teren de sport și spațiu de joacă

NR. PROIECT: P28/2022

FAZA: DTAC

PROIECTANT: Bart Proiect Consulting SRL

BENEFICIAR: UAT Municipiul Bistrița

Documentația este înregistrată la DJC BN cu nr. 1508 din 17.10.2022 și cuprinde:

- a) piese scrise: fișa proiectului, memoriu tehnic;
- b) piese desenate: plan de încadrare în zonă, plan de situație existent, plan de situație propus, plan amenajare loc de joacă;
- c) alte documente: certificat de urbanism, fotografii, extras CF, extras de plan cadastral.

Documentația propune: amenajare teren de sport și spațiu de joacă.

Documentația a fost analizată în baza prevederilor:

- Art. 24, alin. (1), art. 26, alin. (1), pc. 6-11, art. 31, alin. (1), art. 34 din Legea 422 / 2001 privind protejarea monumentelor istorice, republicată, cu completările și modificările ulterioare,
- Art. 2, alin. (7), lit. c), art. 5, alin. (15) din OG 43 / 2000 privind protecția patrimoniului arheologic și declararea unor situri arheologice ca zone de interes național, cu completările și modificările ulterioare;
- OMCIN 2.797 / 2017 privind stabilirea tipurilor de intervenții asupra monumentelor istorice, a imobilelor din zonele de protecție a acestora sau din zonele protejate care afectează în mică măsură substanța istorică și/sau sunt temporare și a condițiilor în care se pot emite avize fără consultarea Comisiei Naționale a Monumentelor Istorice, respectiv a comisiilor zonale ale monumentelor istorice, cu completările și modificările ulterioare.


Se acordă,

AVIZ FAVORABIL
cu condiția supravegherii arheologice¹

Prezentul aviz se emite însoțit de planșele ștampilate de către DJC Bistrița-Năsăud.

Un exemplar din documentație se păstrează în arhiva DJC Bistrița-Năsăud.

Intocmit,
Consilier asistent,
Dana - Alexandra VALEA



¹ Supravegherea arheologică se realizează de către o instituție de profil muzeal, de cercetare sau de învățământ superior în baza unui contract, prin arheologii înscriși în Registrul Arheologilor. Copia contractului se depune la instituția noastră.



DIRECȚIA JUDEȚEANĂ PENTRU CULTURĂ BISTRIȚA-NĂSĂUD

Bistrița str. G-ral Eremia Grigorescu nr. 6-420018 tel/fax 0263/231505 e-mail: patrimoniubn@vanoc.com

Nr. 1315 din 15.11.2022

Aprobat,
Consilier superior
LEGENDI Levente

Atașat delegat prin OMC 918 din 10.11.2022, corespunzătoare
funcției publice de conducere vacante de director executiv



Către,

PRIMĂRIA MUNICIPIULUI BISTRIȚA

A V I Z

Nr. 74 / Z / 2022

Privind: **AMENAJARE TEREN DE SPORT ȘI SPAȚIU DE JOACĂ**

OBIECTIVUL: Z / Zonă construită protejată Ghinda instituită prin PUG

ADRESA: Localitate componentă Ghinda, nr. 26, municipiul Bistrița, jud. Bistrița-Năsăud

PROIECT: Întocmire documentație în vederea obținerii autorizației de construire pentru amenajare
teren de sport și spațiu de joacă

NR. PROIECT: P28/2022

FAZA: DTAC

PROIECTANT: Bart Proiect Consulting SRL

BENEFICIAR: UAT Municipiul Bistrița

Documentația este înregistrată la DJC BN cu nr. 1508 din 17.10.2022 și cuprinde:

- a) piese scrise: fișa proiectului, memoriu tehnic;
- b) piese desenate: plan de încadrare în zonă, plan de situație existent, plan de situație propus, plan amenajare loc de joacă;
- c) alte documente: certificat de urbanism, fotografii, extras CF, extras de plan cadastral.

Documentația propune: amenajare teren de sport și spațiu de joacă.

Documentația a fost analizată în baza prevederilor:

- Art. 24, alin. (1), art. 26, alin. (1), pc. 6-11, art. 31, alin. (1), art. 34 din Legea 422 / 2001 privind protejarea monumentelor istorice, republicată, cu completările și modificările ulterioare;
- Art. 2, alin. (7), lit. c), art. 5, alin. (15) din OG 43 / 2000 privind protecția patrimoniului arheologic și declararea unor situri arheologice ca zone de interes național, cu completările și modificările ulterioare;
- OMCIN 2.797 / 2017 privind stabilirea tipurilor de intervenții asupra monumentelor istorice, a imobilelor din zonele de protecție a acestora sau din zonele protejate care afectează în mică măsură substanța istorică și/sau sunt temporare și a condițiilor în care se pot emite avize fără consultarea Comisiei Naționale a Monumentelor Istorice, respectiv a comisiilor zonale ale monumentelor istorice, cu completările și modificările ulterioare.

Se acordă,

AVIZ FAVORABIL
cu condiția supravegherii arheologice¹


Prezentul aviz se emite însoțit de planșele ștampilate de către DJC Bistrița-Năsăud.

Un exemplar din documentație se păstrează în arhiva DJC Bistrița-Năsăud.

Intocmit,
Consilier asistent,
Dana - Alexandra VALEA



¹ Supravegherea arheologică se realizează de către o instituție de profil muzeal, de cercetare sau de învățământ superior în baza unui contract, prin arheologii înscriși în Registrul Arheologilor. Copia contractului se depune la instituția noastră.




COMPLEXUL MUZEAL BISTRIȚA-NĂSĂUD - 420016- Bistrița, General Grigore Bălan, nr. 19 -
complexmuzealbn@yahoo.com

Raport de supraveghere arheologică

670
08 03 2023

**Amenajare teren de sport și spațiu de joacă” în municipiul Bistrița, loc.
Ghinda, nr. 26, jud. Bistrița-Năsăud.**



Responsabil științific:

Zăgreanu Radu - arheolog expert


Complexul Muzeal Bistrița-Năsăud

Stancu Adriana - Responsabil sector

Complexul Muzeal Bistrița-Năsăud

ROMANIA
MINISTERUL CULTURII ȘI PATRIMONIULUI NAȚIONAL
Registrul Arheologic
ARHEOLOG EXPERT AM-E-598-ZĂGREANU RADU

PRIMĂRIA MUNICIPIULUI BISTRIȚA
DIRECȚIA SERVICIILOR PUBLICE
INTRARE
20. MAR. 2023
Număr de înregistrare 28.578
Nr. File



COMPLEXUL MUZEAL BISTRIȚA-NĂSĂUD - 420016- Bistrița, General Grigore Bălan, nr. 19 -
complexmuzealbn@yahoo.com

Raport de supraveghere arheologică

1. Rezumat (non-tehnic)

Supravegherea s-a realizat în cadrul proiectului - „Amenajare teren de sport și spațiu de joacă” în municipiul Bistrița, loc. Ghinda, nr. 26, jud. Bistrița-Năsăud, localitatea Ghinda, localitate componentă a municipiului Bistrița, jud. Bistrița-Năsăud.

Supravegherea a fost efectuată în baza autorizației pentru supraveghere arheologică nr.57/1.02.2023 de către instituția Complexul Muzeal Bistrița-Năsăud reprezentată în calitate de responsabil științific de șantier de către dr. Radu Zăgreanu, arheolog expert. Supravegherea s-a desfășurat pe perioada 15-16.02.2023 în zona de protecție a sitului arheologic fosta biserică Evanghelică de la Ghinda, construcție ce a fost demolată în 1984.

2. Introducere

Supravegherea arheologică a avut în localitatea Ghinda componentă a municipiului Bistrița, în zona central, la nr. 26 (fig.1).

Punctul repesctiv se află în zona ruinele fostei biserici evanghelice și clădirea casei parohiale evanghelice din localitate. Se constituie sub forma unei terase domoale, localizată în imediata apropiere a drumului Comunal D.C. 8. Este un promotoriu redus ca elevație, fiind utilizat teren viran. Nu s-au efectuat cercetări arheologice anterioare pe acest platou.

Suprafața întregului ansamblu este de 1332 mp, dintre care 476 mp o constituie suprafața spațiului de joacă, iar 968 mp (44 x 22 m), suprafața terenului de sport. Întregul perimetru va fi mărginit de o bordură ce ocupă suprafața de 203 mp.

Terenul va fi acoperit cu un covor elastic din cauciuc montat prin turnare continuă are o grosime cuprinsă între 30-50 mm și este format din două straturi. Perimetral se prevede o bordură de cauciuc de 500 x 250 x 40 mm care la partea inferioară are un cant de fixare. Bordura de cauciuc va delimita zona de tartan de zona prevăzută pentru drenajul apelor pluviale(zona de pietriș).


Spațiul de joacă prezintă următoarele echipamente: balansoar pe arc, două balansoare; leagăn; tub de trecere. Terenul de sport va avea următoarea alcătuire constructivă

- fundații izolate sub stâlpi metalici dispuși la intervale de 2m;
- infrastructură pentru gazonul sintetic, realizată din stratigrafii din piatră și nisip;
- împrejmuire gard;

Pe latura vestică a parcelei a fost intersectată resturile unei foste amenajări pentru animale cu placă de beton. Aceasta a fost ulterior dezafectată.

Stratigrafia săpăturii atât cât a fost necesar pentru a se săpa până la adâncimea optimă a fost următoarea:

- Sol vegetal și umplutură 30 cm.



COMPLEXUL MUZEAL BISTRIȚA-NĂSĂUD - 420016- Bistrița, General Grigore Bălan, nr. 19 -
complexmuzealbn@yahoo.com

- Steril geologic-lut galben – brun – 30-80 cm.
- Strat pietriș aluvionar – 80 – 120 cm.

3. Scopul

Scopul supravegherii l a constituit verificarea și identificare existenței unor posibile complexe arheologice ce ar fi fost descoperite în momentul săpării fundațiilor imobilului respectiv aflat în perimetrul de protecție al fostei biserici, unde au avut loc cercetări arheologice și au fost identificate urme ale unui sit de epoca bronzului târziu.

4. Metoda și tehnica folosită

Metoda și tehnicile folosite au fost în conformitate cu cele preconizate de proiectul inițial, astfel că săpăturile s-au făcut prin decaparea cu mijloace mecanizate (fig.2), nefiind nevoie de săpătură manuală din lipsă de descoperiri arheologice.

5. Rezultate

Pentru a verifica stratigrafia platoului respectiv au fost efectuate 4 secțiuni care să intersecteze suprafețe diferite ale amplasamentului terenului.

Prima secțiune (fig. 3, Pl. 1) a fost trasată pe latură nordică a terenului, pe o suprafață de 10 x 2 m. Stratigrafia acesteia a intersectat în primii 5 m ai secțiunii un fost traseu al pârâului din apropiere, în albia căruia au fost colmatate ulterior o serie de resturi de piatră, folosite pentru a umple albia respectivă (fig.4) și a nivela terenul la un moment dat. Sub acest strat a apărut sterilul geologic.

Secțiunea 2 (fig. 5), trasată la circa 10 m sud de S1, a avut o suprafață de 10 x 2 m, cu o stratigrafie simplă:

- strat de umplutură cu un nivel de pietriș și lut de circa 30-40 cm.
- strat de aluviune cu pietriș de râu 40-80 cm.
- sterilul geologic cu inserții de pietriș cu oxizi 80 – 140 cm.

Secțiunea S3 (fig. 6, Pl. 1), trasată la circa 10 m spre sud de S2, a avut o suprafață de 10 x 2 m, având următoarea stratigrafie:

- strat de umplutură cu un nivel de pietriș și lut de circa 30-40 cm.
- strat de aluviune cu pietriș de râu 40-60 cm.
- sterilul geologic cu inserții de pietriș cu oxizi 60 – 140 cm.

Din această secțiune din stratul superior au fost recuperate și două fragmente ceramice de epocă modernă (Pl. 1), ce provin de la farfurii.

Secțiunea S4 a fost trasată pe latura vestică a terenului, în apropierea albiei pârâului ce curge pe latura nordică. Suprafața trasată a fost de 7 x 2 m. Aici zona a fost afectată de construcția în perioada comunistă a unui spațiu pentru adăpat animale și o boxă pentru spălat



COMPLEXUL MUZEAL BISTRITĂ-NĂSĂUD - 420016- Bistrița, General Grigore Bălan, nr. 19 -
complexmuzealbn@yahoo.com

oile. La adâncimea de circa 1 m a fost identificată placă de beton a construcției respective, iar pe una din laturi un cablu electric dezafectat. Din cauza plăcilor de beton care pătrund adânc în sol până la adâncimea de 1,5 m am renunțat să mai adâncim săpătura.

În toate punctele unde s-au efectuat săpături, nu s-au semnalat urme arheologice. Realizarea lucrărilor respective nu au afectat calitatea spațiului istoric și s-au realizat respectându-se normele prevăzute.

6. Concluzii

În urma supravegherii arheologice efectuate la proiectul, nu au fost identificate complexe arheologice.

7. Locația arhivei și a materialului

Material arheologic nu a fost semnalat. Întreaga documentație și arhivă tehnică se află la sediul Complexului Muzeal Bistrița-Năsăud, str. Grigore Bălan, nr. 19, Bistrița, județ Bistrița-Năsăud, responsabil științific arheolog expert, dr. Radu Zăgreanu.

8. Anexă

Coordonate stereo 70 a suprafeței cercetate

Nr.	X	y
1	457970.565	622433.237
2	457959.053	622423.331
3	457970.297	622411.820
4	457981.808	622423.064



COMPLEXUL MUZEAL BISTRITA-NĂSĂUD - 420016- Bistrița, General Grigore Bălan, nr. 19 -
complexmuzealbn@yahoo.com

9. Ilustrații




Fig1. Harta amplasament



Fig. 2 Decapare secțiuni

COMPLEXUL MUZEAL BISTRIȚA-NĂSĂUD - 420016- Bistrița, General Grigore Bălan, nr. 19 -
complexmuzealbni@yahoo.com



Fig. 3 Secțiune S1



Fig. 4 Secțiunea S1 profil sudic umplură de pietre

COMPLEXUL MUZEAL BISTRIȚA-NĂSĂUD - 420016- Bistrița, General Grigore Bălan, nr. 19 -
complexmuzealbn@yahoo.com



Fig. 5 Secțiunea S2




Fig. 6 Secțiunea S3

COMPLEXUL MUZEAL BISTRIȚA-NĂSĂUD - 420016- Bistrița, General Grigore Bălan, nr. 19 -
complexmuzealbn@yahoo.com





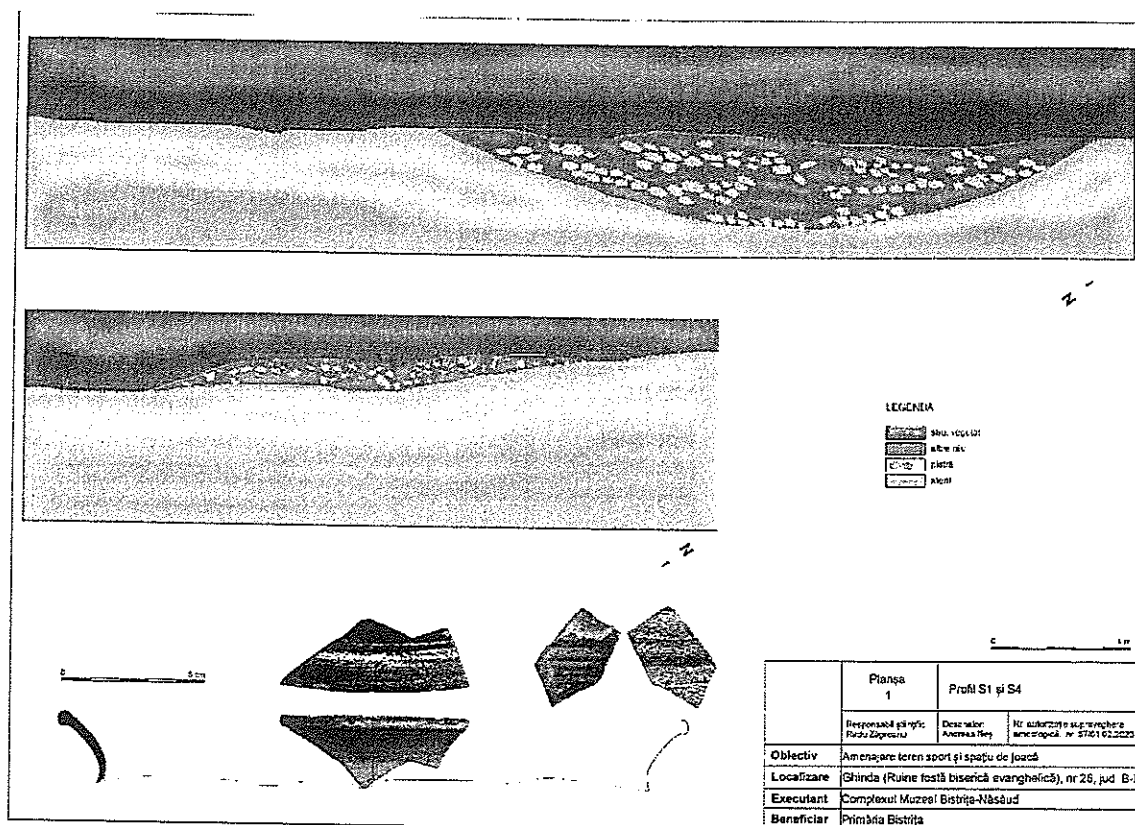
Fig. 7 Secțiunea S4



Fig. 8 Secțiunile trasate




COMPLEXUL MUZEAL BISTRIȚA-NĂSĂUD - 420016- Bistrița, General Grigore Bălan, nr. 19 -
complexmuzealbn@yahoo.com



Pl. I Planul secțiunilor S1 și S3



ADMINISTRAȚIA NAȚIONALĂ
APELE ROMÂNE
ADMINISTRAȚIA BAZINALĂ DE APĂ
SOMEȘ-TISA



SISTEMUL DE GOSPODĂRIRE A APELOR BISTRIȚA-NĂSĂUD

Nr. 236

17.01.2023

C.T. BN 01/16.01.2023

Către: Direcția Servicii Publice, loc. Bistrița, Str. Liviu Rebreanu 2-4, jud. Bistrița-Năsăud

Referitor la: „Amenajare teren de sport și spațiu de joacă” în loc. componentă Ghinda – Mun. Bistrița, județul Bistrița-Năsăud.

Urmare solicitării dvs. înregistrată la S.G.A. Bistrița-Năsăud cu nr. 5575/29.12.2022, privind investiția „Amenajare teren de sport și spațiu de joacă”, care se va amplasa în intravilanul loc. componentă Ghinda – Mun. Bistrița, județul Bistrița-Năsăud, CF nr. 85325 în urma analizării documentelor transmise din punct de vedere al categoriei de lucrări pe ape sau în legătură cu apele, conform Ordinului M.A.P. nr. 828/2019 privind „Aprobarea procedurii și competențelor de emitere, modificare, retragere a avizului de gospodărire a apelor inclusiv procedura de evaluare a impactului asupra corpurilor de apă, a Normativului de conținut al documentației tehnice supuse avizării, precum și a Conținutului-cadru al studiului de evaluare a impactului asupra corpurilor de apă” și a *amplasării obiectivului* conform Ordinului nr. 2/2006 pentru aprobarea Normelor metodologice privind avizul de amplasament,

Având în vedere că:

- Pe amplasamentul identificat prin CF nr. 85325 ($S_{\text{total}}=2980 \text{ m}^2$) se dorește construirea unui loc de joacă pentru copii cu $S=476 \text{ m}^2$, un teren de sport cu $S=968 \text{ m}^2$ și împrejmuire;
- Activitatea ce urmează a fi desfășurată pe amplasament nu prezintă un potențial major de poluare a resurselor de apă;
- Suprafețele de teren pe care urmează a fi edificate construcțiile au următoarele coordonate în sistem STEREO 70:

Nr. crt.	X	Y
Teren de sport		
A	626384,850	467795,550
B	626378,092	467816,318
C	626336,154	467803,070
D	626342,890	467782,274

Spațiu de joacă pentru copii		
E	626341,091	467775,361
F	626327,631	467771,092
G	626318,291	467801,070
H	626329,156	467804,455
I	626330,298	467800,789
J	626332,780	467801,563

- Construcțiile și împrejmuirea ce urmează a fi edificate vor fi amplasate în afara zonei de protecție și în afara zonei inundabile la debitele maxime cu probabilitate de depășire de 5% și 1% a cursului de apă Ghinda și a cursului de apă necadastrat (afluent de dreapta al cursului de apă Ghinda), conform studiului de inundabilitate nr. 351/05.12.2022 emis de către S.C. TOPO EXPLORER S.R.L.;

Vă comunicăm că pentru obiectivul sus menționat **NU este necesară reglementarea din punct de vedere al gospodăririi apelor.**


Prezenta constituie **Consultanță Tehnică** în conformitate cu prevederile Anexei nr. 1, art. 8, din Ordinul M.A.P. nr. 828/2019 privind „Aprobarea procedurii și competențelor de emitere, modificare, retragere a avizului de gospodărire a apelor inclusiv procedura de evaluare a impactului asupra corpurilor de apă, a Normativului de conținut al documentației tehnice supuse avizării, precum și a Conținutului-cadru al studiului de evaluare a impactului asupra corpurilor de apă” și se tarifează conform Legii.

Prezenta **Consultanță Tehnică** este valabilă în condițiile prevăzute mai sus, orice modificare se va notifica la S.G.A. Bistrița-Năsăud, în vederea stabilirii condițiilor de reglementare.

DIRECTOR,
Ing. Teodor Hăsmășan

Inginer Șef,
Chim. Gabor Feher

Șef Compartiment Avize Autorizații
Întocmit,
Ing. Gheorghiță Uilean



**STUDIU GEOTEHNIC
ÎN VEDEREA OBTÎNERII AUTORIZAȚIEI DE CONSTRUIRE -
PENTRU AMENAJARE TEREN DE SPORT ȘI SPAȚIU DE JOACĂ**

Beneficiar:

DIRECȚIA DE SERVICII PUBLICE

Amplasament:

**Jud. Bistrița Năsăud, loc. comp. Ghinda, nr. 26, CF:85325,
CAD/TOPO:85325**

Proiectant de specialitate:

CANDALE SILVIU P.F.A.

CUI: 42758150, F6/234/2020

Mun. Bistrița, Aleea Tineretului, nr. 1, sc. A, ap. 15

IBAN(RO): RO34RNCB0038167705080001

Tel: 0732408921

Număr de proiect:

433/2022

Faza de proiectare:

Întocmire D.T.A.C.

Prezentul studiu geotehnic constituie proprietatea intelectuală a CANDALE SILVIU P.F.A., în conformitate cu Legea dreptului de autor nr. 8-1996. Reproducerea prezentului studiu geotehnic fără acordul scris prealabil al CANDALE SILVIU P.F.A. este strict interzisă. Documentația geotehnică este întocmită conform "Normativ NP 074/2014". Document care conține date cu caracter personal protejate de prevederile Regulamentului (U.E.2016/679), valabil cu ștampilă de culoare albastră și semnătură în original.

1. DATE GENERALE


1.1 Denumirea și amplasarea lucrării

Studiul geotehnic s-a întocmit la solicitarea beneficiarului și a proiectantului general, pentru stabilirea caracteristicilor geotehnice ale straturilor de fundare, pe amplasamentul ales de beneficiar și proiectant, conform plan de situație scara 1:500, care va servi pentru obținere autorizație de construcție (DTAC). Documente și date furnizate de beneficiar:

- ▶ certificat de urbanism;



Terenul cercetat se află situat în partea de est localității Ghinda, o porțiune de teren plană. Zona amplasamentului se poate urmări în imaginea satelitară de mai jos preluată din Google Earth:



Zona amplasamentului cercetat –loc. Ghinda

1.1.1.BENEFICIAR: DIRECȚIA DE SERVICII PUBLICE.

1.1.2.PROIECTANTUL DE SPECIALITATE PENTRU STUDIUL GEOTEHNIC: CANDALE SILVIU P.F.A. având sediul în mun. Bistrița, Aleea Tineretului, bl. 1, sc. A, ap. 15, CUI

3 | P a g e

42758150, nr. ord. reg. com. F06/234/2020, prin inginer geolog Candale Silviu.

1.1.3. NUMELE SI ADRESA TUTUROR UNITATILOR CARE AU PARTICIPAT LA INVESTIGAREA TERENULUI DE FUNDARE, CU PRECIZAREA CATEGORIEI DE LUCRARI IN CARE AU FOST IMPLICATE: CANDALE SILVIU P.F.A. având sediul în mun. Bistrița, Aleea Tineretului, bl. 1, sc. A, ap. 15, CUI 42758150, nr. ord. reg. com. F06/234/2020, prin inginer geolog Candale Silviu.

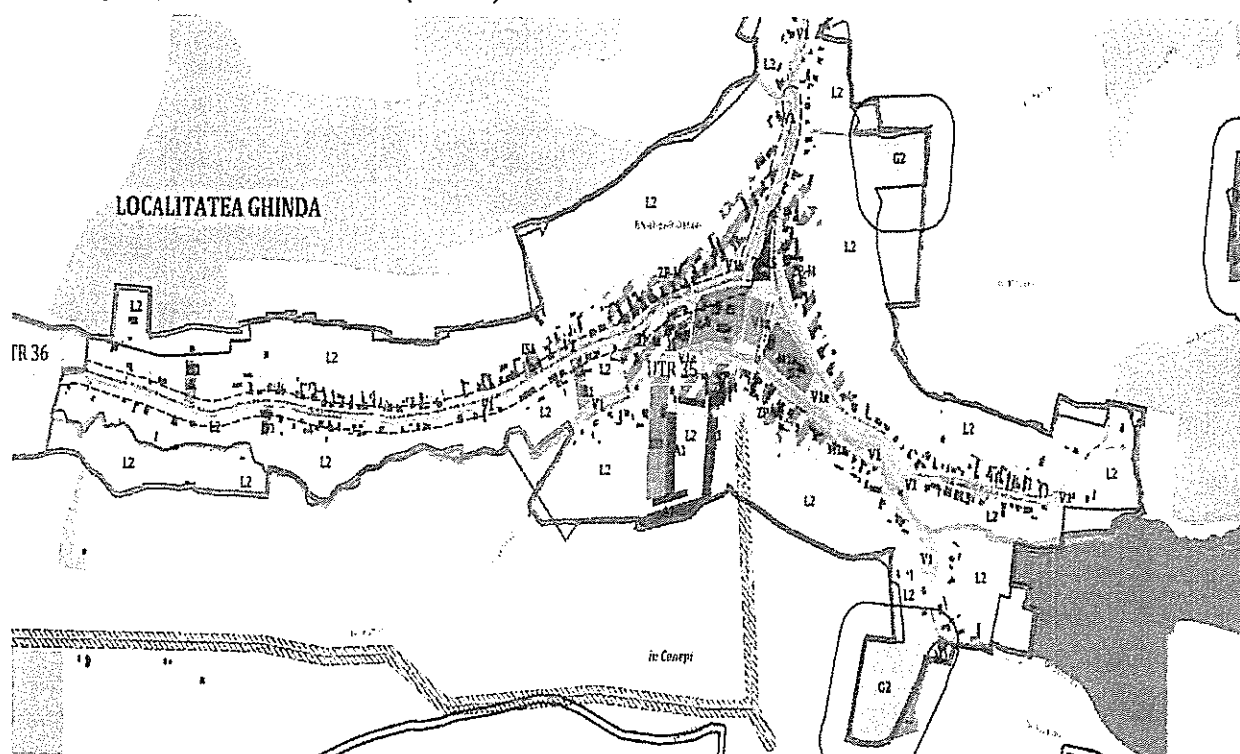
1.1.4. DATE TEHNICE FURNIZATE DE BENEFICIAR SI/SAU PROIECTANT PRIVITOARE LA SISTEMLILE CONSTRUCTIVE PRECONIZATE: prezentul studiu a fost întocmit în urma solicitării beneficiarului, care dorește date privind stratificația terenului în vederea obținerii autorizației de construire, conform certificatului de urbanism:

CERTIFICAT DE URBANISM

Nr. 1543 din 15.05.2020

În scopul: întocmire documentație în vederea obținerii autorizației de construire pentru amenajarea teren de sport și spațiu de joacă

Conform PUG al Municipiului Bistrița, teren situat în UTR35-V1a-subzona spațiilor verzi amenajate, aflate în zona de protecție a monumentelor istorice cu acces nelimitat.



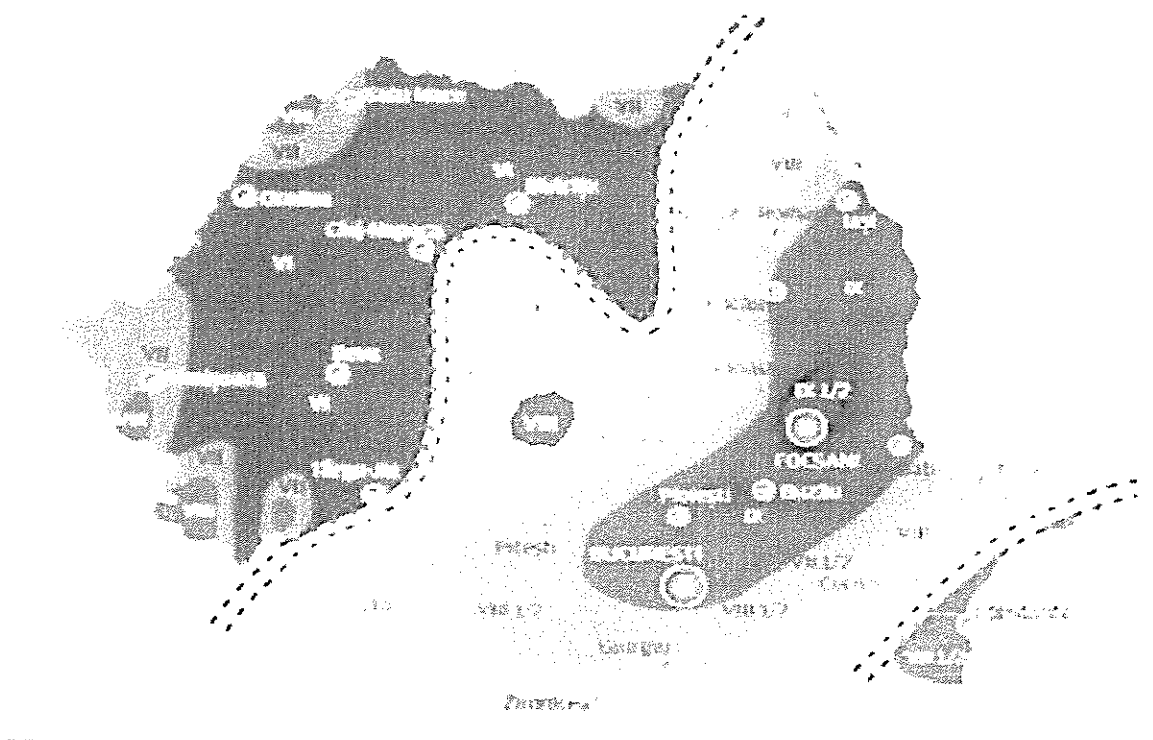
2. DATE PRIVIND TERENUL DIN AMPLASAMENT

2.1 Date privind zona seismică:

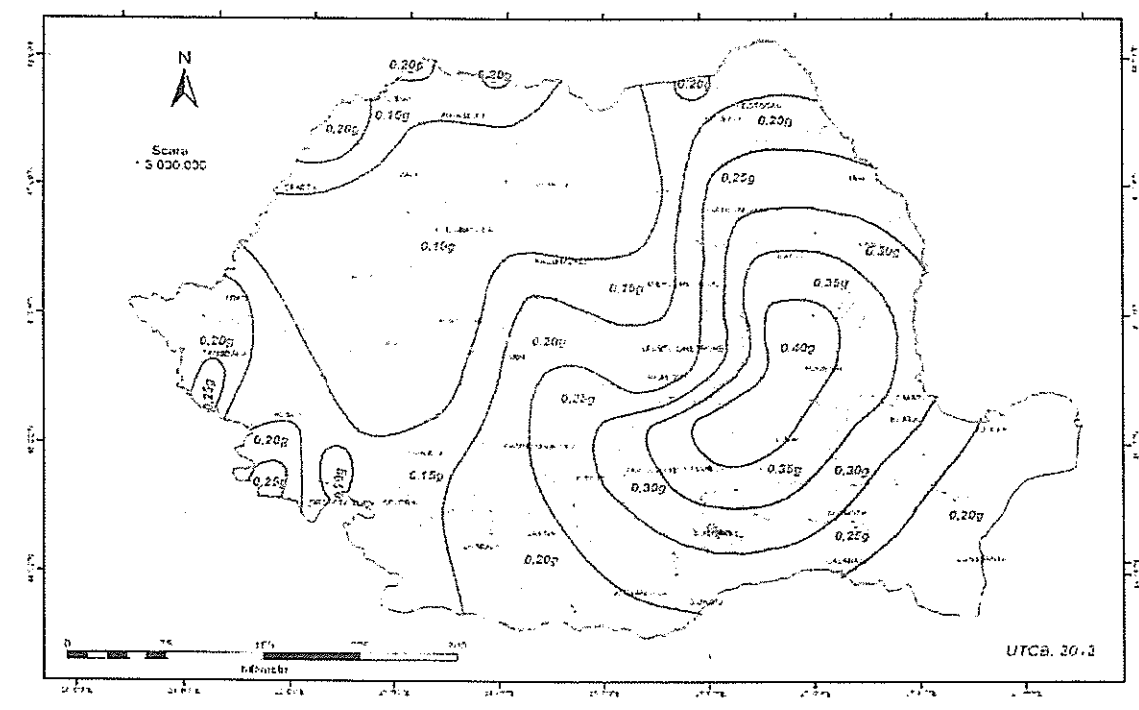
Din punct de vedere al Intensității seismice, amplasamentul Investigat se situează în macrozona seismică de calcul "6".

Zonarea valorilor de vârf ale accelerației terenului pentru proiectare **ag** cu **IMR = 225** ani și **20%** probabilitate de depășire în 50 de ani este: **0,10g**.

Perioada de colt **Tc=0,7**.

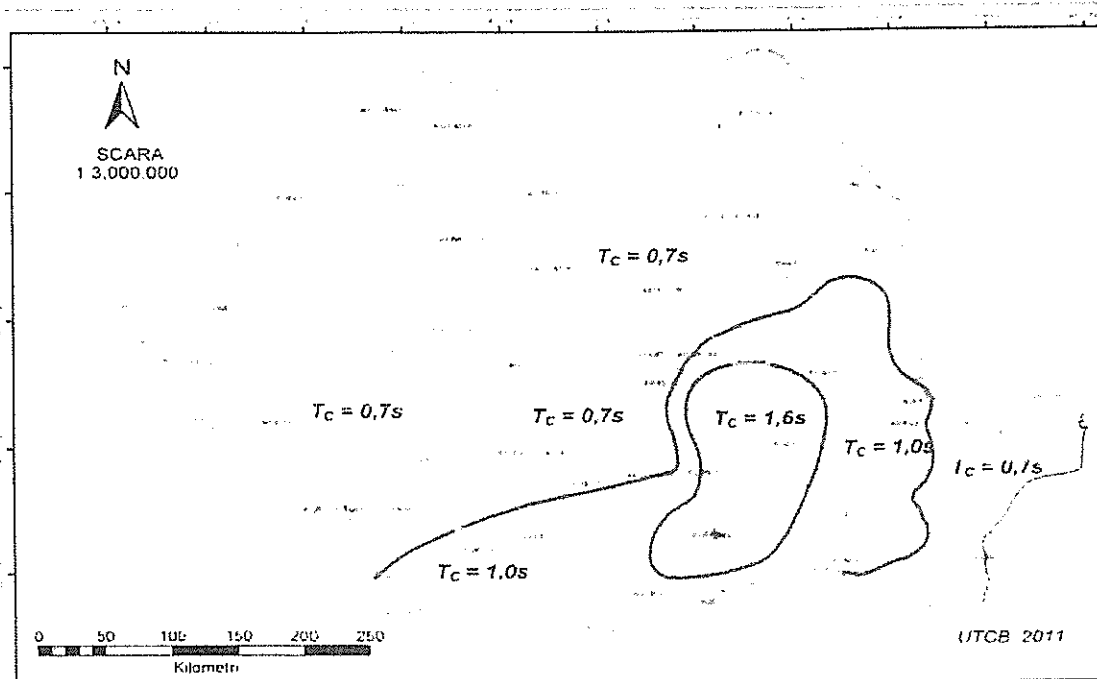


Harta seismică a României

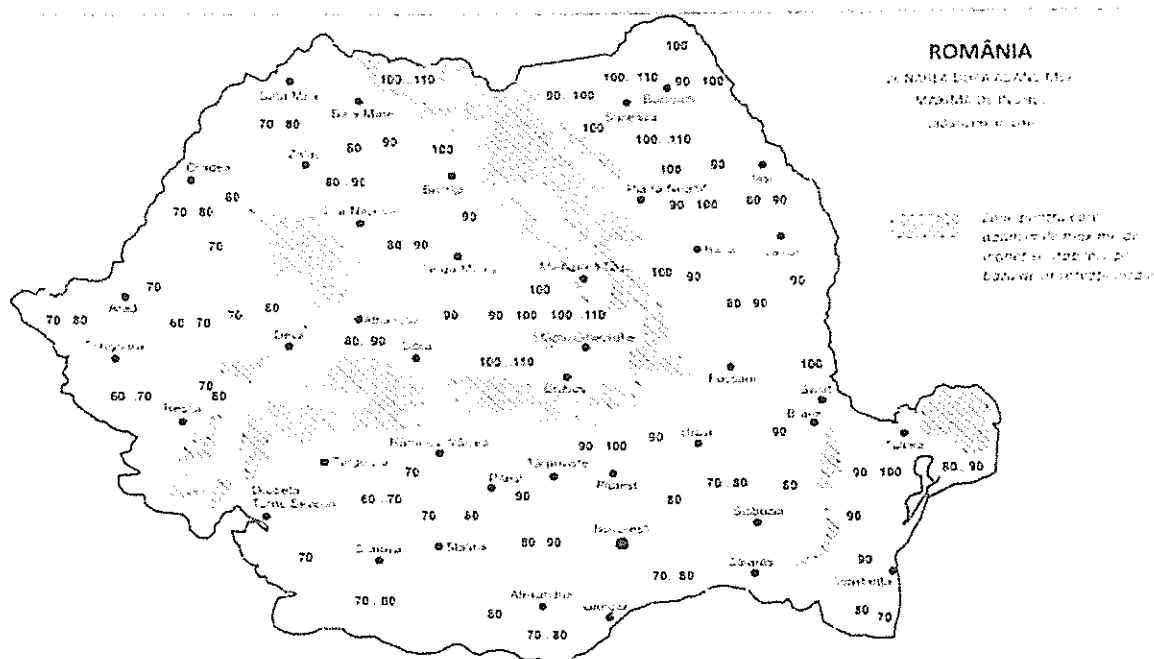


România-Zonarea valorilor de vârf ale accelerației terenului pentru proiectare a_g cu $IMR = 225$ ani și 20% probabilitate de depășire în 50 de ani

5111.1.1

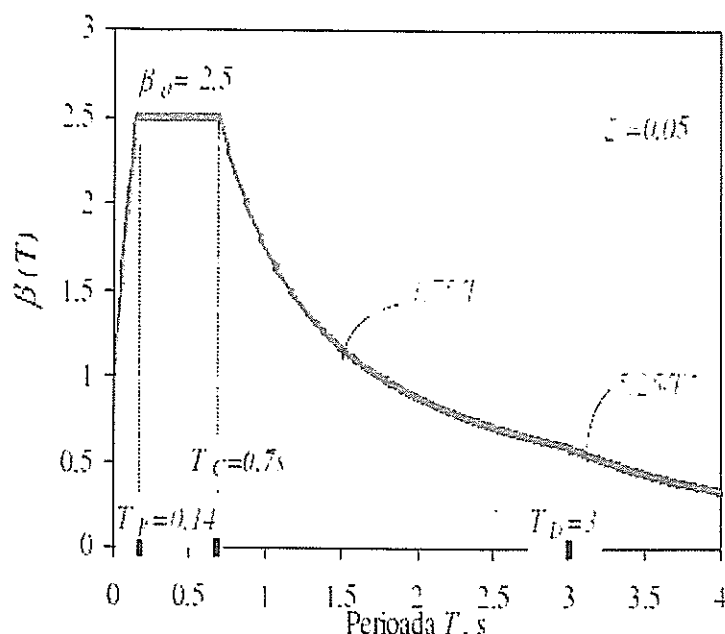


Zonarea teritoriului României în termeni de perioada de control (colt), T_c a spectrului de răspuns
 Adâncimea de îngheț în jud. Bistrița Năsăud are valori cuprinse între: $H_f = -0,90, -1,00m$
 (conform STAS 6054/77).



Zonarea după maxime de îngheț în România


Spectrele normalizate de răspuns elastic ale accelerațiilor absolute pentru fracțiunea din amortizarea critică $\xi=5\%$ în condițiile seismice și de teren din România $\beta(T)$ sunt reprezentate în Figura 3.3 pe baza valorilor T_b , T_c și T_d din Tabelul 3.1.



2.2. Date geologice generale:

Teritoriul județului Bistrița-Năsăud prezintă un relief variat și complex, dispus sub forma unui amfiteatru natural cu deschidere în trepte către Podișul Transilvaniei, conturându-se trei zone de relief.

Zona montană – străjuiește județul în partea de nord și est întinzându-se pe 1/3 din suprafața județului și cuprinde o cunună de munți din arcul Carpaților Orientali, grupa nordică și mijlocie, în care intră: Munții Țibleșului, la nordul județului, cu înălțimi de până la 1800 m (Vf Măgura Țibleșului 1842 m), alcătuiți din formațiuni vulcanice noi, de vârstă neogenă asociate cu formațiuni sedimentare. Fragmentarea puternică a acestor munți a dus la formarea a numeroase văi și ulucuri depresionare, care au favorizat dezvoltarea unei rețele



hidrografice bogate; Munții Rodnei, desfășurați în partea de nord-est a județului pe o suprafață de 1300 km², constituie un masiv format din șisturi cristaline cu forme greoaie, larg ondulate, cu văi adânci, puțin accesibile. Cel mai înalt vârf din masivele muntoase din județ îl reprezintă Îneul - 2280 m. În partea de sud și de est a Munților Rodnei apar formațiuni sedimentare paleogene și neogene, alcătuite din marne, gresii și conglomerate, imprimând reliefului de pe versantul stâng al Someșului Mare, o serie de trăsături caracteristice.

Contactul dintre cristalin și sedimentarul transgresiv a favorizat nașterea a numeroase văi subsecvente, înșeuări largi, bazine și ulucuri depresionare; Munții Bârgăului, de origine vulcanică, amplasați în partea de est a județului prezintă numeroase neck-uri și dyke-uri, care străbat cuvertura sedimentară. Aceștia sunt munți cu înălțimi mai mici, cel mai înalt vârf fiind Heniul Mare - 1410 m. Se observă un aspect divergent al rețelei hidrografice, precum și unele modificări ale cursurilor de ape impuse de alternanța dintre rocile sedimentare și cele eruptive; Munții Călimani, aflați la sud de Munții Bârgăului au apărut ca urmare a intensei activități vulcanice neogene și a liniilor de fractură produse între cristalinul Carpaților Orientali și depresiunea Transilvaniei și sunt alcătuiți din două unități: una a suprastructurilor vulcanice și una vulcanogen sedimentară. Cel mai înalt vârf al Călimanilor, din județul Bistrița-Năsăud este Bistriciorul.

Zona dealurilor – ocupă partea centrală, de sud și de vest a județului în proporție de 2/3 din suprafața sa și apar ca unități bine individualizate, cum ar fi:

Dealurile Năsăudului - dealuri cu structură monoclinală, faliată puternic, fragmentată cu creste și suprafețe structurale etajate, unde se regăsește vârful Măgura a cărui altitudine măsoară 858 m;

Dealurile Bistriței la sud de primele, cu trei bazine depresionare Budacul, Livezile Bistrița și Dumitra;

Piemontul Călimanilor la sud de Dealurile Bistrițene, aflat la periferia vestică a Munților Călimani. Acesta s-a format în urma acțiunii de eroziune și acumulare a apelor curgătoare, ce aveau izvoarele în zona vulcanică;

În partea de sud a Piemontului Călimanilor se dezvoltă Culmea Șieului, având ca limită vestică Valea Dipșei. Culmea Șieului este constituită din conglomerate tortoniene, în care apar cute diapire – sâmburi de sare;

Spre vest este evidențiată o altă unitate morfostructurală și anume așa zisa Câmpia Transilvaniei, de fapt o unitate de coline înalte, cu limita la nord a râului Someșul Mare, în sud Valea Mureșului, iar la est interfluviul Șieu-Teaca și Valea Șieului;

Zona de câmpie, cu înălțimi de 500 - 600 m, cu formațiuni de vârstă miocenă: marne, argile, tufuri, cu intercalații de gresii și nisipuri, unde sunt cantonate zăcămintele de gaz metan. În această regiune, văile sunt largi, adânci, fără terase, cu aspect de culoar, cu versanți degradați, albiile majore sunt puternic aluvionate; Culmea Breaza, având o altitudine de 975 m.

Zona de luncă - însoțește cursurile principalelor râuri, în special al Someșului Mare și al afluenților săi, reprezentând circa 3% din suprafața județului.

Teritoriul județului este brăzdat de o rețea hidrografică bine reprezentată a cărei lungime totală însumează aproximativ 3.030 km și se axează pe câteva râuri principale (Someșul Mare, Șieul, Bistrița), cu obârșia în zone cu umiditate bogată, al căror regimuri sunt în slabă măsură influențate de afluenți.

Sub aspect seismic Bistrița- Năsăud nu intră în sfera județelor care trebuie monitorizate în mod prioritar. În structura geologică caracteristică pentru județul Bistrița-Năsăud există o varietate mare de roci utile și substanțe nemetalifere, astfel: minereu de fier, minereu polimetalic, minereu de cupru, pirită cuprifera, pirită, minereu auro-argentifer, andezit industrial și de construcții, dacit industrial, calcar industrial, argilă comună, roci caolinizate, nisip și pietriș, tufuri industriale, marmură, calcar ornamental.

2.3. Date privind morfologia și topografia terenului, hidrologia regiunii:

Reședință a județului Bistrița - Năsăud, mun. Bistrița, loc. Ghinda, este situată în partea de nord-est a Podișului Transilvaniei, în Depresiunea Bistriței.

Municipiul Bistrița este amplasat pe un teren plan, la o altitudine de 356 m, pe coordonatele 47°10' latitudine nordică și 24°30' longitudine estică.

Orașul este străbătut de râul Bistrița, râu al cărui nume îl poartă. Este înconjurat de coline acoperite cu întinse livezi, ocupă o suprafață de 14.547 ha, împreună cu cele șase localități componente: Unirea (5 km), Slătinița (10 km), Ghinda (8km), Vișoara (5 km), Sigmir (6 km), Sărata (10 km).

Localitățile limitrofe municipiului Bistrița sunt: Feldru (N), Livezile (NE), Cetate și Budacul de Jos (SE), Măriselu (S), Șieu Măghieruș (SV), Șinlăreag și Dumitra (NV). Din suprafața municipiului Bistrița de 13.799 ha revin intravilanului circa 2.058 ha.

Municipiul Bistrița este situat în subunitatea morfologică Dealurile Bistriței. Suprafața pe care se află este o regiune mai coborâtă cunoscută ca "Depresiunea Bistriței". Această depresiune este deschisă la vest și est, iar înspre nord și sud este mărginită de dealurile: Cetate (Burgberg) 686 m, Bistriței (549 m), Ciuha (620 m), Corhana, Cocos, Jelnei, Codrișor (Schieferberg), Cighir.

Depresiunea Bistriței este de origine eroziv-acumulativă. Este străbătută de râul Bistrița care izvorăște de pe versantul nordic al Munților Călimani, de sub vârful Bistriceiorului, de la o altitudine de 562 m, parcurgând un traseu de 64 km până la intrarea în oraș. Aici primește doi afluenți cu debit foarte mic și inconstant, pârâul Ghinzii și Valea Jelnei. De pe Dealul Cetății își adună apele pârâul Căstăilor care confluează cu râul Bistrița între Bistrița și Vișoara. Râul Bistrița traversează localitatea Vișoara, trece pe la marginea localității Sărata și se varsă în râul Șieu.

2.4. Apa subterană:



În forajul efectuat nivelul freatic nu a fost intersectat.

2.5. Clima:

Evoluția temperaturii aerului este tipic continentală cu maxima în luna iulie și minima în luna ianuarie. Cantitatea de precipitații, în funcție de anotimp, depășește în general media pe țară. Acest sector se încadrează în zona climatică temperat continentală de deal. Temperatura medie anuală este de 8,3°C. Temperatura medie a lunii ianuarie este -4,7°C iar cea a lunii iulie atinge valoarea de 18,9°C. Valorile medii ale precipitațiilor anuale sunt de 680mm, cu luna cea mai bogată în precipitații - iunie, cu o medie de 90 mm, iar cea mai secetoasă - februarie, cu media de 20mm. Vânturile dominante bat din sectorul vestic și înregistrează schimbări ale direcției de la vară la iarnă, cu intensificări orientate vest - est.

2.6. Istoricul amplasamentului:

Conform certificatului de urbanism emis, suprafața de teren din CF. 85325, teren în suprafață totală de 2980 mp. Pe suprafața imobilului teren este existent un teren de forbal, neamenajat.



2.7. Condiții referitoare la vecinătățile lucrării (construcții învecinate, trafic, diverse rețele, vegetație, produse chimice periculoase):

Accesul la parcela de teren se face din DC 8 Bistrița-Ghinda pe latura de nord, peste

drum este existentă Școala Generală cu clasele I-VIII Ghinda. În vecinătate sunt amplasate construcții individuale cu regim de înălțime parter.

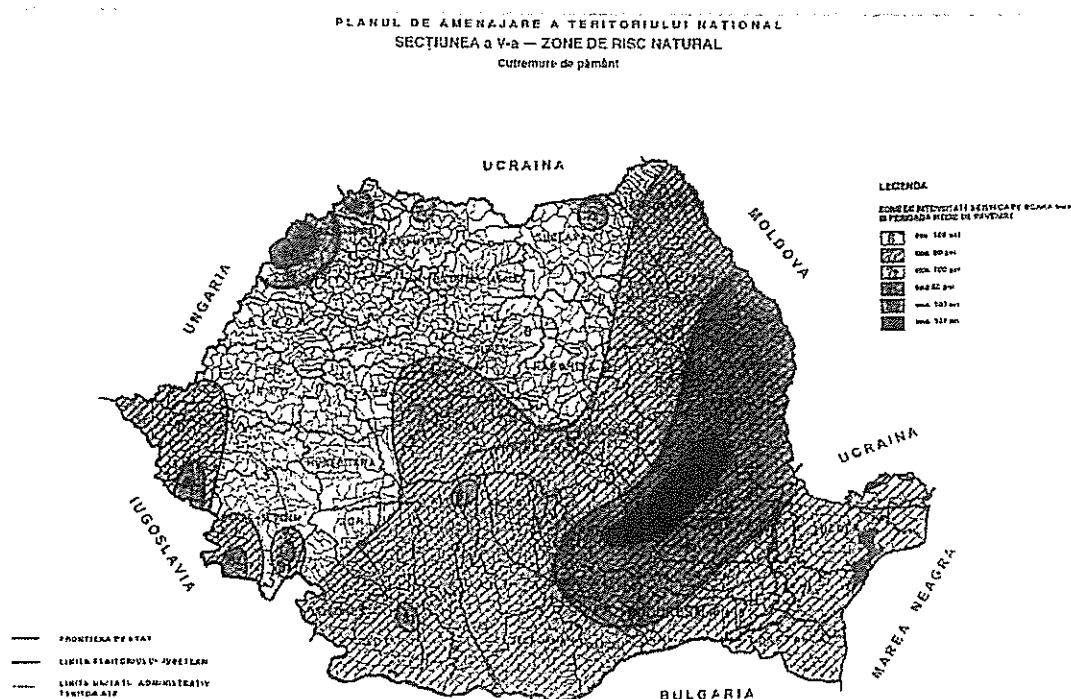
2.8. Încadrarea obiectivului în "zone de risc"(cutremur, alunecări de teren, inundații)care formează "PLANUL DE AMENAJARE A TERITORIULUI NAȚIONAL-SECȚIUNEA V-ZONE DE RISC":

În conformitate cu LEGEA nr. 575 din 22 octombrie 2001 privind aprobarea Planului de amenajare a teritoriului național - Secțiunea a V-a - Zone de risc natural, Publicată în: Monitorul Oficial Nr. 726 din 14 noiembrie 2001 zonele care prezintă un potențial de producere a unor fenomene naturale distructive se analizează și se încadrează în zone cu risc natural.

În înțelesul prezentei legi, zone de risc natural sunt arealele delimitate geografic, în interiorul cărora există un potențial de producere a unor fenomene naturale distructive, care pot afecta populația, activitățile umane, mediul natural și cel construit și pot produce pagube și victime umane.

① CUTREMURE DE PĂMÂNT:

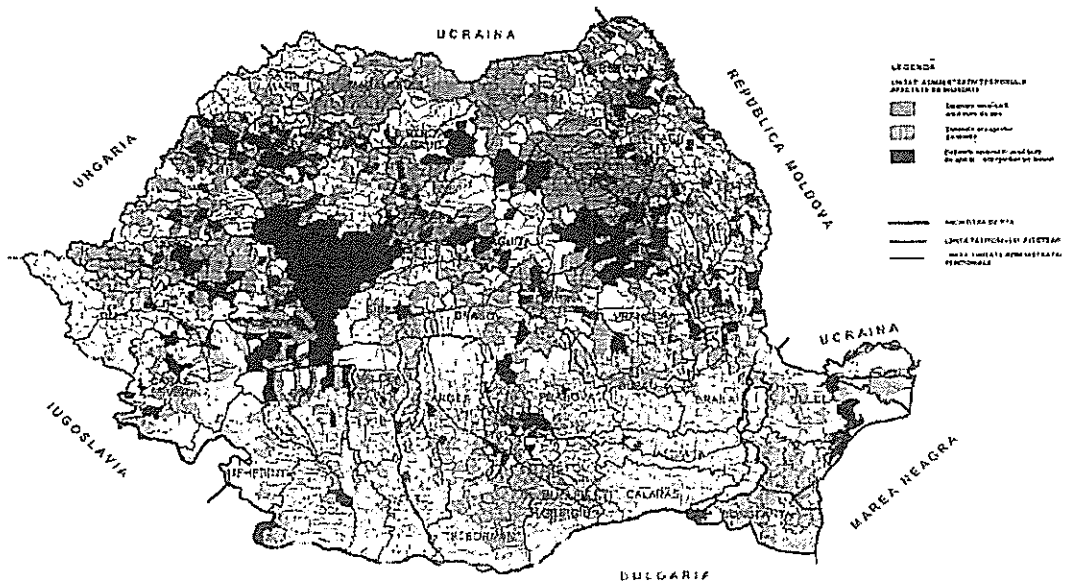
Județul Bistrița Năsăud se încadrează în zona de intensitate seismică pe scara MSK 64 și perioada de revenire pe cca. 100 ani cu valoarea **6**.



② INUNDAȚII:

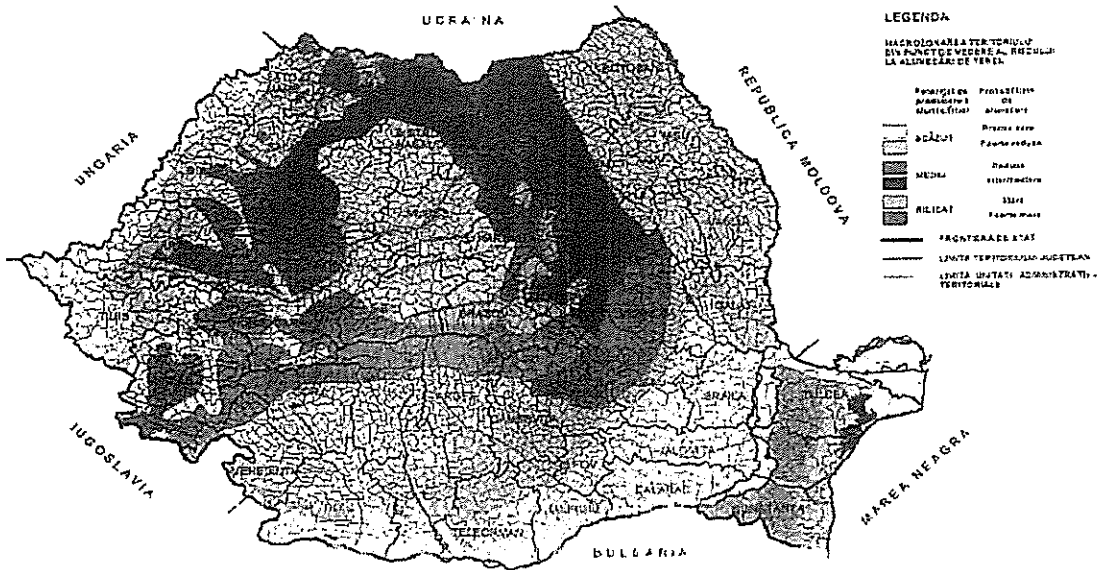
Inundațiile pot fi datorate revarsării unui curs de apă și a scurgerilor de torenți.

PLANUL DE AMENAJARE A TERITORIULUI NAȚIONAL
SECȚIUNEA a V-a — ZONE DE RISC NATURAL
Inundații



③ **ALUNECĂRI DE TEREN:**

PLANUL DE AMENAJARE A TERITORIULUI NAȚIONAL
SECȚIUNEA a V-a — ZONE DE RISC NATURAL
Alunecări de teren



În conformitate cu anexele din lege, zona județului Bistrița Năsăud se încadrează în zone cu potențial ridicat de producere al alunecărilor de teren. Existând riscul aparițiilor alunecărilor de teren primare.

3. REZULTATELE CERCETĂRII GEOTEHNICE DE TEREN

3.1. Metodologia de lucru:

Prezenta lucrare a fost realizată în mai multe etape după cum urmează: documentare asupra amplasamentului, investigație preliminară, realizarea forajelor, prelevarea probelor și stabilirea nivelului hidrostatic, elaborarea studiului geotehnic după normele în vigoare.

3.2. Intervalul de timp în care s-a desfășurat activitatea:

Forajul a fost executat în cursul lunii septembrie - 2022.

3.3. Metode, utilaje și aparatura folosită:

Lucrarea geotehnică a fost executat după cum urmează:

- forajul geotehnic F1 - a fost executat de **CANDALE SILVIU P.F.A.**, CUI 42758150, nr. ord. reg. com. F06/234/2020, prin inginer geolog Candale Silviu, candale_silviu@yahoo.com
- utilajul folosit: kilul de prospectare pentru sondaje geologice "AUGER ELDEMAN EIJKELKAMP".

3.4. Stratificația terenului:

F1(cotă +444,00)

- 0,00m-6,00m argilă prăfoasă, consistentă, plastic tare, cu plasticitate redusă, cu intercalații de marnă de culoare cenușie, stratificație uniformă;

3.5. Nivelul apei subterane și caracterul stratului acvifer: nu a fost interceptat apa subterană;

3.6. Caracteristicile de agresivitate a apei subterane și eventual ale unor straturi de pământ: nu este cazul;

3.7. Denumirea laboratorului autorizat care a efectuat încercările/analizele pământurilor și a apei, cu prezentarea în copie a autorizației laboratorului și a anexei cu încercările de laborator autorizate/acreditate: SC ARC GEOSTUDIES SRL-D, str. Miko Imre, nr 10, Cluj Napoca J12/352/2017, CUI 37014420, ing. geolog Ungureanu Răzvan, 0751172941, arcgeostudies@gmail.com;

3.8. Rapoartele asupra încercărilor de laborator și de teren cuprinzând buletinele de încercare, diagrame, grafice, tabele privitoare la rezultatele lucrărilor experimentale: caracteristicile geotehnice necesare în vederea stabilirii naturii terenului cercetat și a condițiilor de fundare pe stratele interceptate se referă la indicii analizați de laboratorul autorizat și la natura materialului analizat conform interpretărilor din:

- ± SR EN ISO – 14688 – 1 – noiembrie 2004 – IDENTIFICAREA SI CLASIFICAREA PĂMÎNTURILOR. Partea 1 : Identificare si descriere.
- ± SR EN ISO – 14688 – 2 – septembrie 2005 – IDENTIFICAREA SI CLASIFICAREA PĂMÎNTURILOR. Partea 2 : Principii pentru o clasificare (din punct de vedere granulometric).

Au fost prelevate probe tulburate de pământ care au fost manipulate și transportate

conform **SR EN ISO 22475-1**: "Investigații și încercări geotehnice. Metode de prelevare și măsurători ale apei subterane. Partea 1.Principii tehnice pentru execuție".

Probele au fost etichetate cu toate elementele de Identificare necesare sau etichetat imediat după extragerea din strat.

4. **EVALUAREA INFORMATIILOR GEOTEHNICĂ**

4.1. **Încadrarea lucrărilor în categoria geotehnică:**

Categoria geotehnică, definitivată, conform normativului **NP 074-2014** se stabilește în funcție de punctajul specific pentru: terenul de fundare, importanța construcției, vecinătățile amplasamentului, apa subterană și zona seismică.

Condiții de teren	Terenuri medii	Punctaj : 3 pct
Apa subterană	Fără epuizmente	Punctaj : 1 pct
Clasificarea construcției după clasa de importanță	Redusă	Punctaj : 2 pct
Vecinătăți	Fără riscuri	Punctaj : 1 pct
Zona seismică	un punct pentru zonele cu $a_g < 0,10g$	Punctaj : 1 pct
Punctaj total = 7 pct		

La punctajul stabilit pe baza celor 4 factori, se adaugă puncte corespunzătoare zonei seismice având valoarea accelerației terenului pentru proiectare a_g , definită în Codul de proiectare seismică-Partea I-Prevederi de proiectare pentru clădiri, Indicativ P 100-1, denumit în continuare Codul P 100-1, astfel:

- (i) trei puncte pentru zonele cu $a_g \geq 0,25g$
- (ii) două puncte pentru zonele cu $a_g = (0.15 \dots 0.25)g$
- (iii) un punct pentru zonele cu $a_g < 0,10g$

În conformitate cu tabelul de mai sus riscul geotehnic este redus iar categoria geotehnică este 1.

Nr.crt	Riscul geotehnic		Categoria geotehnică
	Tip	Limite punctaj	
1	Redus	6.....9	1
2	Moderat	10.....14	2
3	Major	15.....21	3

4.2. **Evaluarea presiunii convenționale:**

Presiunea convențională se calculează în conformitate cu Stas 3300/2-85 , anexa B si NP 112-2013 – **NORMATIV PRIVIND PROIECTAREA FUNDAȚIILOR DE SUPRAFAȚĂ** pentru fundații cu $B=1,00$ m și adâncimea de fundare $D_f= 2,00$ m de la nivelul terenului natural.Pentru alte lățimi ale tălpilor sau alte adâncimi de fundare presiunea convențională se calculează cu relația:

$$p_{conv} = \bar{p}_{conv} + C_B + C_D \text{ unde}$$

\bar{p}_{conv} -valoarea de bază a presiunii convenționale pe teren, conform tabelelor D.1 ÷ D.5;
 C_B -corecția de lățime;

C_D -corecția de adâncime.

Pentru stratul doi de **argile prăfoasă tare**, presiunea convențională de bază poate fi considerată **285 kPa** (conform, NP 112:2014 *Normativ pentru proiectarea structurilor de fundare directă*, Anexa D, Tabel D.4).

4.3 APRECIERI PRIVIND STABILITATEA GENERALA SI LOCALA A TERENULUI PE AMPLASAMENT

La data efectuării lucrărilor de prospectare nu s-au pus în evidență fenomene dinamice active pe suprafețele de teren analizate, nu au fost observate fenomene active.

4.4 NECESITATEA IMBUNATĂȚIRII/CONSOLIDĂRII TERENULUI DE FUNDARE

Nu se consideră necesare executarea unor lucrări de îmbunătățiri ale terenului pentru obiectivul menționat în studiul geotehnic și declarat de beneficiar la obiectiile proiectantului.

Riscul declanșării unor procese geodinamice este direct legat de factorul antropic – acesta poate genera zone instabile în cazul în care lucrările de excavații și săpături nu sunt adaptate la condițiile de teren (umpluturi necompactate corespunzător, taluze dimensionate incorect, gospodărirea incorectă a apelor de la suprafață etc).

5. CONCLUZII


- prezentul obiectiv se încadrează în categoria D – normala conform HG 766/1997;
- apa subterană nu a fost interceptată în forajul F.1, în aceste condiții nu sunt necesare lucrări de epuismențe la executarea săpăturilor;
- din punct de vedere al intensității seismice, amplasamentul investigat se situează în macrozona seismică de calcul "6", caracterizată prin mișcări seismice cu intensitate redusă, cu valoarea de vârf a accelerației **ag = 0,10** și perioada de colț **Tc = 0,7 s**. Coeficientul de amplificare se va calcula funcție de perioadele oscilațiilor proprii – **Tr** – ale construcției și perioada de colț – **Tc**.

Construcția propusă se pot realiza în condiții de stabilitate asigurată și cu posibilități de exploatare normală, pentru care se impune respectarea următoarelor:

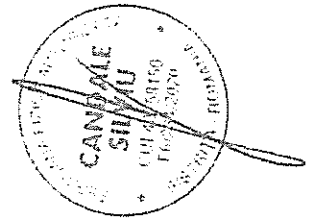

6. RECOMANDĂRI

- capacitatea portanta respectiv calculul la starea limită ultimă, conform NP-112-2014 Anexa F– subcapitolul F.1. Calculul capacității portante în condiții nedrenate, conform relației D.1 SR EN 1997-1: $R_d = A' (n+2) c_u d b c s c i c + q$ (F.1.), sau calculul capacității portante în condiții drenate se poate face cu relația [D.2 SR EN 1997-1]: $R_d = A' (c' d N_c b c s c i c + q' N_q b q s q i q + 0,5 \gamma' B' N_\gamma b_\gamma s_\gamma i_\gamma)$ (F.2.);
- alegerea modului de calcul o va face proiectantul conform SR EN 1997;

ÎNTOCMIT
ING. GEOLOG CANDALE SILVIU




15 | P a g e



SONDAJ GEOTEHNIC SG 01

0.00m-C.T.N.




Foraj
Denumire obiectiv
Descrierea stratificatiei terenului
FG 01.


Imobil identificat în loc. Ghinda, nr. 26, CF:85325, jud. Bistrița Năsăud.

F1(cotă +444,00)

- 0,00m-6,00m argilă prăfoasă, consistentă, plastic tare, cu plasticitate redusă, cu intercalații de marnă de culoare cenușie, stratificație uniformă;

Pconv-285 kPa



 CANDALE SILVIU P.F.A.	Beneficiar : DIRECȚIA DE SERVICII PUBLICE			NR. PROIECT
	Lucrarea: Studiu geotehnic pentru obținere autorizație de construcție - amenajare teren de sport și spațiu de joacă			433 / 2022
	Amplasament: Loc. Ghinda, nr. 26, CF/CAD:85325, jud. Bistrița-Năsăud			Data: Sept. 2022
	Semnatura	Scara	Denumirea plansei	Faza: D.T.A.C
Proiectant	CANDALE SILVIU P.F.A.	1:20	Coloana litologica	Plansa
Intocmit	ing. geolog Candale S.			G01
Verificat	ing. geolog Candale S.			